CHAMBRE D'AGRICULTURE MOSELLE

# PHOTOVOLTAÏQUE AU SOL EN ZONES AGRICOLES, NATURELLES ET FORESTIÈRES EN MOSELLE

**DOCUMENT CADRE RELATIF À L'APPLICATION DE L'ARTICLE L. 111-29 DE LA LOI N° 2023-175 DU 10 MARS 2023**

https://moselle.chambre-agriculture.fr
Chambre d'agriculture de la Moselle
64 avenue André Malraux CS 80015
57045 METZ Cedex 01

Janvier 2025

# SOMMAIRE


- Préambule 3
- 1. Contexte et objectifs du document 4
- 2. Contenu du Document Cadre 6
  - 2.1 Surfaces identifiées dans le référentiel cartographique 6
  - 2.2 Surfaces inclues de droit sans repérage cartographique 11
- 3. Surfaces répertoriées 13
- 4. Proposition des modalités d'implantation des installations 43
- 5. Conditions d'évolution 44
- 6. Entrée en vigueur 44
- Annexes : parcelles cadastrales identifiées 45

# PRÉAMBULE

L'article L-111-29 du Code de l'urbanisme issu de la loi du 10 mars 2023 relative à l'accélération de la production des énergies renouvelables (dite loi « APER ») confie aux Chambres d'agriculture le soin de proposer au Préfet :

- L'identification des surfaces agricoles, naturelles et forestières susceptibles d'accueillir des installations photovoltaïques compatibles avec l'exercice d'une activité agricole,
- Et les conditions d'implantation dans ces surfaces.

Ces surfaces sont définies en veillant à préserver la souveraineté alimentaire.

Au terme d'une consultation départementale et au plus tard 6 mois après cette proposition, un arrêté préfectoral établit un document cadre départemental qui s'impose à l'instruction des projets d'installations photovoltaïques sur des terrains à vocation agricole, pastorale ou forestière, un mois après sa publication.

La Chambre d'agriculture de la Moselle a décidé de proposer un document cadre pour le département.

Cette proposition répond aux objectifs fixés en matière d'accélération du développement des énergies renouvelables et s'inscrit dans le cadre de :

- La loi 2023-175 du 10 mars 2023 relative à l'accélération de la production d'énergies renouvelables (loi APER),
- Du décret n° 2024-318 du 8 avril 2024 relatif au développement de l'agrivoltaïsme et aux conditions d'implantation des installations photovoltaïques sur des terrains agricoles, naturels ou forestiers,
- De l'arrêté du 5 juillet 2024 relatif au développement de l'agrivoltaïsme et aux conditions d'implantation des installations photovoltaïques sur terrains agricoles, naturels ou forestiers.

# 1. CONTEXTE ET OBJECTIFS DU DOCUMENT

Selon les éléments de l'article L 111-29 du Code de l'urbanisme, le document cadre doit définir les surfaces agricoles, naturelles et forestières ouvertes à un projet d'installation de production d'énergie photovoltaïque au sol.

Seuls peuvent être identifiés au sein de ces surfaces :

- Des sols réputés incultes, c'est-à-dire lorsqu'ils satisfont à l'une des conditions suivantes (article R 111-56 du Code de l'urbanisme) :
    - L'exploitation agricole ou pastorale y est impossible au regard du territoire environnant en raison de ses caractéristiques topographiques, pédologiques et climatiques ou à la suite d'une décision administrative. Cette appréciation peut notamment se fonder sur un indice pédologique départemental ;
    - Il n'entre dans aucune des catégories de forêts définies par arrêté des ministres chargés des forêts, de l'environnement et de l'énergie, comme présentant de forts enjeux de stock de carbone, de production sylvicole ou d'enjeux patrimoniaux sur le plan de la biodiversité et des paysages.
- Ou non exploités depuis le 10 mars 2013 (article R 111-57 du Code de l'urbanisme).

Pour autant, le caractère inculte ou inexploité de la parcelle ne préjuge pas de son inclusion dans la cartographie, d'autres critères peuvent justifier de sa suppression (cf. ci-après).

**La présente proposition explique la méthode et les choix effectués.**

L'éligibilité de ces surfaces n'exclut cependant pas la prise en compte des contraintes environnementales, paysagères et techniques, qui n'ont pas été expertisées dans le cadre du présent document, susceptibles de limiter la faisabilité des projets. Enfin, les projets dont l'implantation serait envisagée sur des sites définis ou identifiés dans le présent document cadre devront respecter l'ensemble des réglementations en vigueur.

**Deux partis-pris méthodologiques ont été retenus :**

- **Ne pas tenir compte du caractère inculte** : au vu du calendrier imposé pour la réalisation du présent document et de l'appréciation subjective des terrains réputés incultes, le choix a été fait de ne pas identifier ce type de surfaces. En effet, la base du travail cartographique s'est concentré sur le caractère inexploité des parcelles (grâce aux déclarations PAC, source RPG).

- **Ne pas tenir compte de la faisabilité photovoltaïque** : les questions de faisabilité technico-économique d'une installation photovoltaïque au sol n'ont pas été prises en compte. Ainsi, les sites ont été proposés sans tenir compte de l'exposition solaire, des distances de raccordement, de la surface, de l'exposition aux risques ou des qualités écologiques. Ces critères, bien que déterminants pour les porteurs de projets, varient en fonction des conditions de marché et des objectifs spécifiques des projets (autoconsommation locale ou appels d'offres de la Commission de Régulation de l'Énergie). L'analyse a donc exclusivement porté sur l'absence de potentiel agricole des sites.

**Par conséquent, il appartiendra aux porteurs de projet de vérifier la faisabilité technique et réglementaire du projet.**

**En dehors des surfaces identifiées ou ressortant des secteurs identifiés à l'article R 111-58 du Code de l'urbanisme, aucune installation photovoltaïque n'est possible en espace agricole, naturel et forestier.**

# 2. CONTENU DU DOCUMENT CADRE

## 2.1 Surfaces identifiées dans le référentiel cartographique

### Méthodologie et critère d'éligibilité des terrains

Pour permettre le repérage des surfaces à cartographier, la Chambre d'agriculture de la Moselle a mis en place une méthode de travail géomatique. Ce travail est une déclinaison d'une méthode mise au point au niveau national par le réseau des Chambres d'agriculture, en lien direct avec les ministères en charge de l'agriculture, de l'environnement et de l'énergie.

À la suite de ce travail, il a été décidé d'organiser une concertation avec plusieurs organismes pour permettre la prise en compte des réalités de terrain.

**La méthode est déclinée en plusieurs étapes et a été construite pour permettre d'écarter du repérage rapidement les parcelles exploitées ou avec un potentiel agricole.**

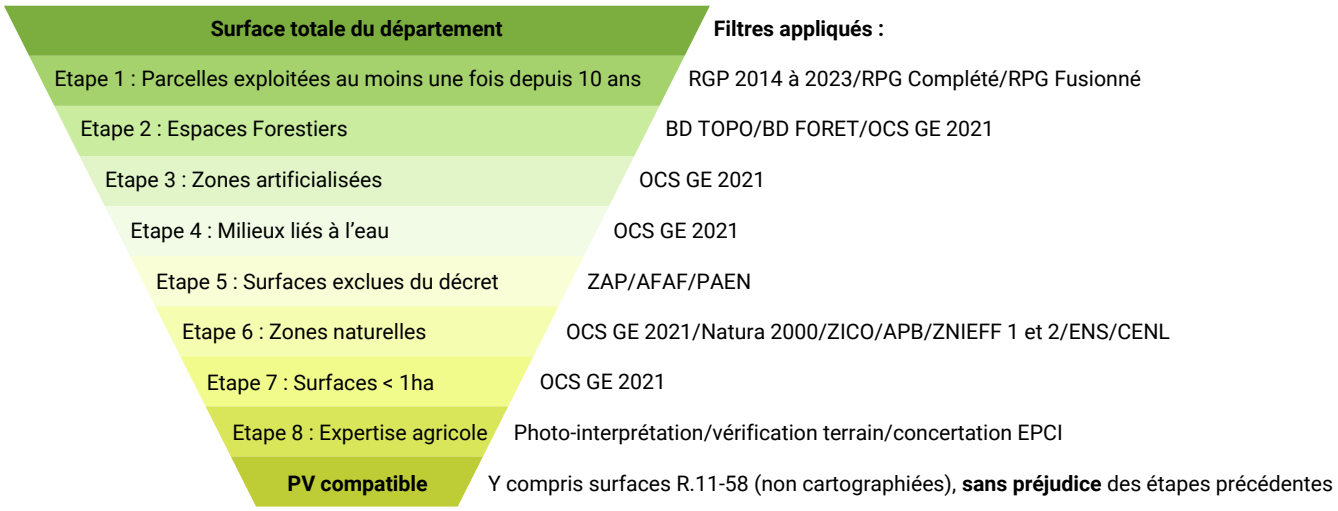


**Seules des parcelles incultes et non exploitées doivent être cartographiées.**

Les données utilisées proviennent de diverses sources, telles que l'Institut national de l'information géographique et forestière (IGN), le CEREMA, la Direction Régionale de l'Alimentation, de l'Agriculture et de la Forêt (DRAAF), la Direction Départementale des Territoires (DDT) et l'Office National des Forêts (ONF).
Ces données sont traitées via QGIS, en s'appuyant notamment sur le référentiel IGN « Occupation du Sol à Grande Échelle » (OCS GE 2021).

Par différentes étapes, les surfaces où ces projets ne sont pas éligibles ont été exclues. Les surfaces restantes constituent le Référentiel Cartographique pour le Photovoltaïque au Sol.

Les différentes étapes de travail effectuées sont les suivantes :

ÉTAPE 1

**Suppression des surfaces à vocation agricole ou pastorale et exploitées au moins une fois depuis 10 ans.**

Cette première étape a consisté à retirer les surfaces valorisées ou valorisables par une activité agricole ou pastorale, et ce, au moins une fois depuis le 10 mars 2013.

Le Registre Parcellaire Graphique (RPG) correspond aux parcelles déclarées dans le cadre de la Politique Agricole Commune (PAC). Par conséquent, elles ont été considérées comme exploitées. Ces espaces ont donc été soustraits de la couche cartographique OCS GE 2021.

| Base de données | Sources | Liens d'accès de la donnée |
|---|---|---|
| RPG 2014-2023 | IGN | https://geoservices.ign.fr/rpg |
| RGP Complété 2021 | INRAE | https://entrepot.recherche.data.gouv.fr/file.xhtml?persistentId=doi:10.57745/BKBZLJ&version=1.1 |
| RPG Fusionné | CDA France | Données internes |

ÉTAPE 2

**Identification et retrait des espaces forestiers.**

L'article 8 de l'arrêté du 5 juillet 2024 indique que pour l'application du 2° de l'article R. 111-56 du code de l'urbanisme, une liste de bois et forêts qui ne peuvent être intégrés dans le document cadre.

Au regard de cet arrêté et des recommandations du Centre National de la Propriété Forestière (CNPF), il a été décidé de retirer l'intégralité des espaces forestiers.

Pour ce faire, les filtres appliqués sont décrits.

| Base de données | Sources | Liens d'accès de la donnée |
|---|---|---|
| BD TOPO 2024 | IGN | https://entrepot.recherche.data.gouv.fr/file.xhtml?persistentId=doi:10.57745/BKBZLJ&version=1.1 |
| BD FORET 2018 | IGN | https://data.geopf.fr/telechargement/download/BDFORET/BDFORET_2-0__SHP_LAMB93_D057_2014-04-01/BDFORET_2-0__SHP_LAMB93_D057_2014-04-01.7z |
| OCS 2021 | Data Grand-Est | https://www.datagrandest.fr/data4citizen/visualisation/export/?id=fr-200052264-gge-ocs-grand-est-d57 |

ÉTAPE 3

**Suppression des surfaces artificialisées (zones bâties, infrastructures routières, etc.)**

L'objectif de cette étape est d'identifier les parcelles artificialisées afin de les exclure du document cadre.

La couche de base retenue est celle de l'OCS GE 2021 pour garder une uniformité de traitement.

| Base de données | Sources | Liens d'accès de la donnée |
|---|---|---|
| OCS GE 2021 | Data Grand-Est | https://www.datagrandest.fr/data4citizen/visualisation/export/?id=fr-200052264-gge-ocs-grand-est-d57 |

ÉTAPE 4

**Suppression des milieux liés à l'eau (plans d'eau, cours d'eau, etc.)**

L'objectif de cette étape est d'identifier des espaces en eau afin de les exclure du document cadre.

La couche de base retenue est celle de l'OCS GE 2021 pour garder une uniformité de traitement.

| Base de données | Sources | Liens d'accès de la donnée |
|---|---|---|
| OCS GE 2021 | Data Grand-Est | https://www.datagrandest.fr/data4citizen/visualisation/export/?id=fr-200052264-gge-ocs-grand-est-d57 |

ÉTAPE 5

**Surfaces exclues de l'identification du document cadre par application de l'article R 111-59 du Code de l'urbanisme.**

Par application de l'article R 111-59 du Code de l'urbanisme, sont exclus du projet :

- les zones agricoles protégées, qui bénéficient d'une protection spécifique,
- les espaces actuellement en cours d'Aménagement Foncier Agricole et Environnemental (AFAFE),

- les périmètres où des opérations d'AFAFE ont été achevées au cours des dix dernières années (jusqu'au 9 avril 2024), conformément au décret n° 2024-318 du 8 avril 2024 relatif au développement de l'agrivoltaïsme et aux conditions d'implantation d'installations photovoltaïques sur des terrains agricoles, naturels ou forestiers,

- les fonds déclarés incultes ou sous-manifestement inexploités susmentionnés ou dont le Conseil Départemental a arrêté cet état depuis moins de 10 années avant la date de publication de ce décret.

**En application de cette disposition, devront être retirés :**

- **les périmètres dans lesquels le Conseil Départemental a ordonné la mise en œuvre d'un AFAFE. Les communes concernées sont :**

  - Berling
  - Bousbach
  - Burlioncourt
  - Falck
  - Gréning
  - Guessling-Hémering
  - Hangviller
  - Henridorff
  - Hommert
  - Landroff
  - Lessy
  - Riche
  - Scy-Chazelles
  - Thimonville

- **Les périmètres dans lesquels le Conseil Départemental a clos les opérations d'AFAFE depuis le 9 avril 2014. Les communes concernées sont :**

  - Bassing
  - Bourgaltroff
  - Brouviller
  - Chenois
  - Conthil
  - Haboudange
  - Haute-Vignuelles
  - Hellimer
  - Hérange
  - Lesse
  - Lidrezing
  - Lucy
  - Marthille
  - Morville-sur-Nied
  - Pange
  - Pévange
  - Piblange
  - Phalsbourg
  - Rodalbe
  - Rorbach-lès-Dieuze
  - Vahl-Ebersing
  - Zarbeling

- **Les zones agricoles protégées au titre de l'article L. 112-2 du Code rural et de la pêche maritime :**

  - Une seule commune est concernée en Moselle. Il s'agit de la commune de Mey.

ÉTAPE 6

## Identification des espaces naturels à exclure

Le décret ne demande pas explicitement l'exclusion de ces surfaces.
Toutefois, au vu des intérêts environnementaux de ces surfaces et des risques de compensation sur des terrains agricoles en cas de projets, la Chambre d'agriculture de la Moselle a préféré soustraire ces surfaces du référentiel cartographique.

| Base de données | Sources | Liens d'accès de la donnée |
|---|---|---|
| Natura 2000 (ZPS-ZIC) | INPN | https://inpn.mnhn.fr/telechargement |
| ZICO | INPN | https://inpn.mnhn.fr/telechargement |
| APB | INPN | https://inpn.mnhn.fr/telechargement |
| ZNIEFF 1&2 | INPN | https://inpn.mnhn.fr/telechargement |
| Espaces naturels sensibles | Département de la Moselle | Données transmises par le Conseil Départemental |
| Conservatoire des espaces naturels de Lorraine | Département de la Moselle | Données transmises par le Conseil Départemental |

ÉTAPE 7

## Correction des imprécisions cartographiques et suppression des parcelles inférieures à un hectare.

Cette phase consiste à repérer et corriger les imprécisions cartographiques relevant de la méthodologie. Par exemple, des résidus de découpage liés à la superposition de plusieurs couches d'origines différentes (cadastre, RPG...) ou à la fusion entre plusieurs parcelles cadastrales qui s'intersectes ou se touchent. Dans un premier temps, un filtre des surfaces inférieures à 500 m² a été appliqué, puis dans un second temps celles inférieures à un hectare.

ÉTAPE 8

**Expertise agricole par photo-interprétation et vérification terrain.**

Une analyse visuelle des parcelles retenues a été réalisée à l'aide d'images satellites, issues de Google Satellite, complétée par des visites sur site pour valider leur inaptitude ou leur caractère inexploité.

ÉTAPE 9

**Concertation avec les établissements publics de coopération intercommunale (EPCI) de Moselle.**

Une consultation des EPCI du département a été menée, permettant des ajustements sur la base de leur expertise locale.

## 2.2 Surfaces inclues de droit sans repérage cartographique

### Méthodologie et critère d'éligibilité des terrains

Conformément à l'article R 111-58 du Code de l'urbanisme, sans préjudice des conditions mentionnées aux articles R. 111-56 et R. 111-57 du même code, sont ouvertes à un projet d'installation photovoltaïque au sol et sont incluses dans le document cadre mentionné à l'article L. 111-29, les surfaces répondant à l'une des caractéristiques suivantes :

1. Les surfaces sont situées en zone agricole, non exploitées et situées à moins de cent mètres d'un bâtiment d'une exploitation agricole ;

2. Le site est un site pollué ou une friche industrielle ;

3. Le site est une ancienne carrière, sauf lorsque la remise en état agricole ou forestière a été prescrite, ou une carrière en activité dont la durée de concession restante est supérieure à 25 ans ;

4. Le site est une ancienne carrière faisant l'objet de prescriptions de remise en état agricole ou forestière datant de plus de 10 ans, mais dont la réalisation est insatisfaisante, en dépit du respect des prescriptions de cessation d'activité ;

5. Le site est une ancienne mine, y compris d'anciens terrils, bassins, haldes ou terrains dégradés par l'activité minière, sauf lorsque la remise en état agricole ou forestière a été prescrite ;

6. Le site est une ancienne installation de stockage de déchets dangereux ou une ancienne installation de stockage de déchets non dangereux ou une ancienne installation de stockage de déchets inertes, sauf lorsque la remise en état agricole ou forestière a été prescrite ;

7. Le site est un ancien aérodrome, un délaissé d'aérodrome, un ancien aéroport ou un délaissé d'aéroport incorporé au domaine public ou privé d'une personne publique ;

8. Le site est un délaissé fluvial, portuaire, routier ou ferroviaire incorporé au domaine public ou privé d'une personne publique ;

9. Le site est situé à l'intérieur d'une installation classée pour la protection de l'environnement, soumise à autorisation, à l'exception des carrières et des parcs éoliens ;

10. Le site est un plan d'eau ;

11. Le site est dans une zone de danger d'un établissement classé SEVESO pour laquelle le niveau de gravité des conséquences humaines d'un accident à l'extérieur de l'établissement est au moins qualifié d'important selon l'échelle d'appréciation de la gravité définie par l'annexe 3 de l'arrêté du 29 septembre 2005 relatif à l'évaluation et à la prise en compte de la probabilité d'occurrence, de la cinétique, de l'intensité des effets et de la gravité des conséquences des accidents potentiels dans les études de dangers des installations classées soumises à autorisation ;

12. Le site est en zone d'aléa fort ou très fort d'un plan de prévention des risques technologiques ;

13. Le site est un terrain militaire, ou un ancien terrain militaire, faisant l'objet d'une pollution pyrotechnique ;

14. Le site est situé dans un secteur effectivement délimité en tant que zone favorable à l'implantation de panneaux photovoltaïques dans le plan local d'urbanisme de la commune ou de l'intercommunalité.

**La preuve des caractères incultes ou non exploités devra être produite par le porteur de projet, qui devra justifier l'éligibilité du site auprès du pôle ENR de la DDT de la Moselle, autant que possible en reprenant la méthodologie retenue pour l'élaboration du document cadre.**

# 3. SURFACES RÉPERTORIÉES

La Chambre d'agriculture de la Moselle a identifié un total de 34 sites répartis sur 14 des 23 EPCI du département, représentant une surface cumulée de 72 hectares. Ces sites se situent sur le territoire de 27 communes.

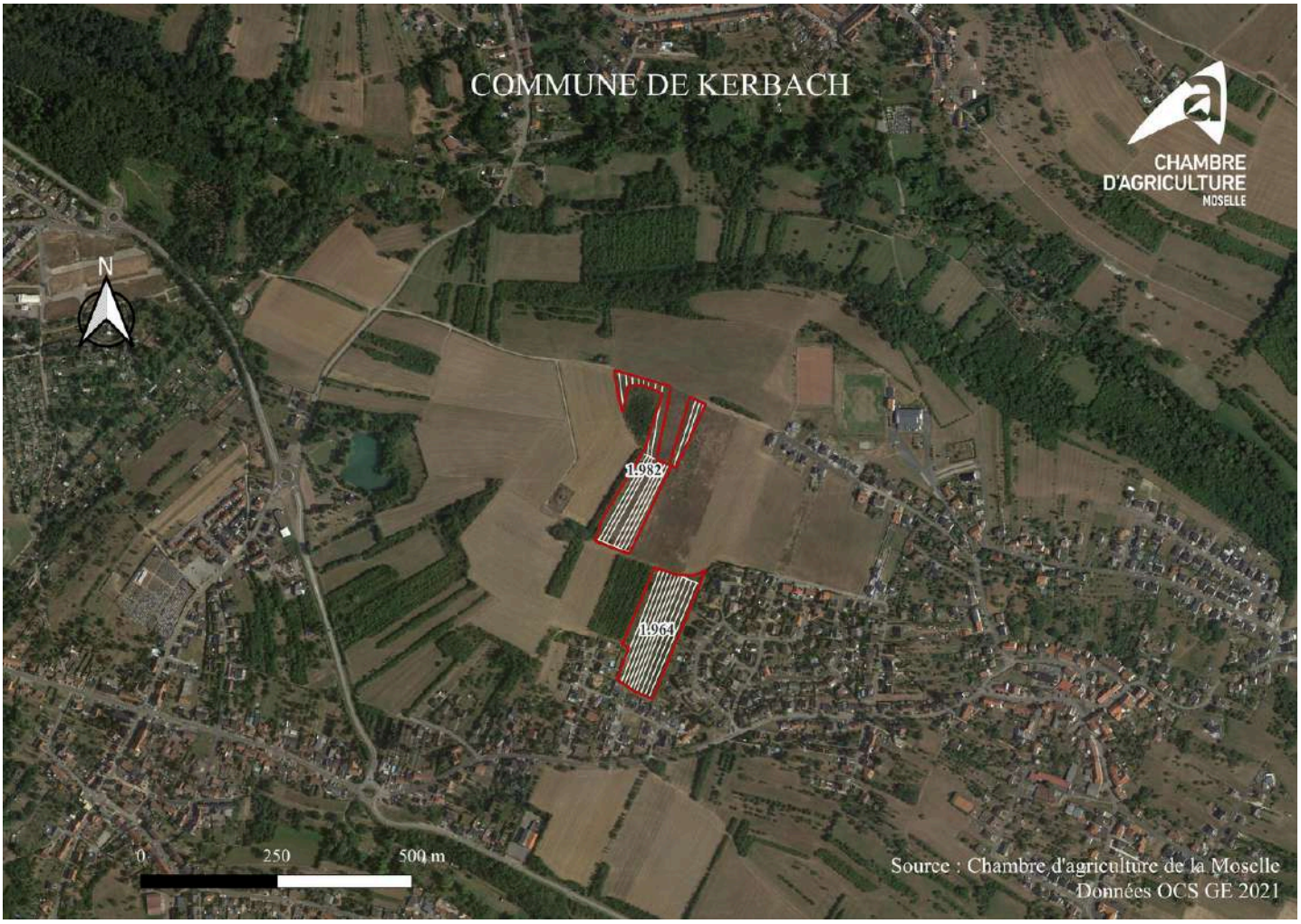


Parcelles susceptibles d'accueillir du PV au sol

Parcelles cadastrales

0.00 Superficie de la parcelle

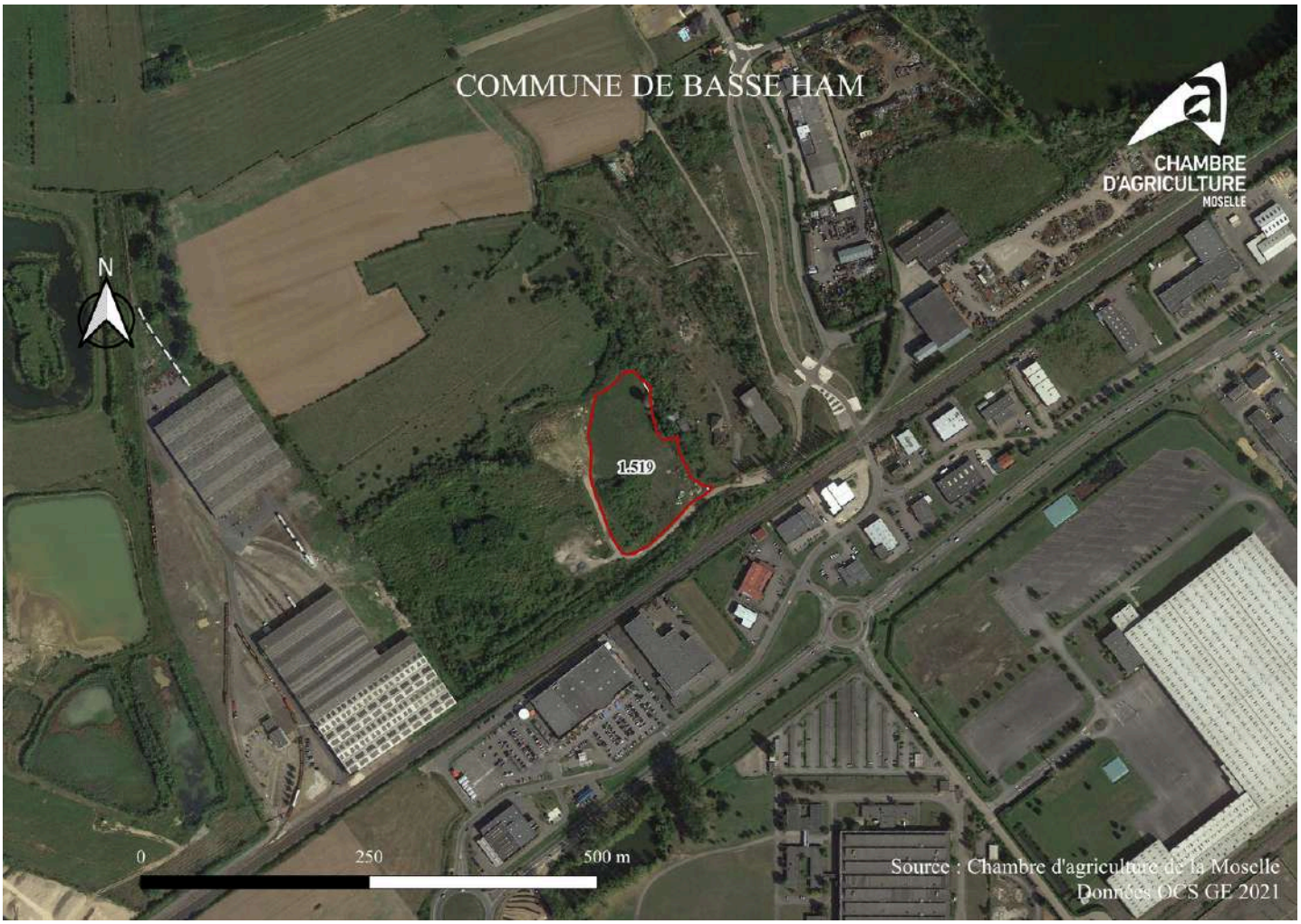


Parcelles susceptibles d'accueillir du PV au sol

Parcelles cadastrales

0.00 Superficie de la parcelle

Parcelles susceptibles d'accueillir du PV au sol

Parcelles cadastrales

0.00 Superficie de la parcelle

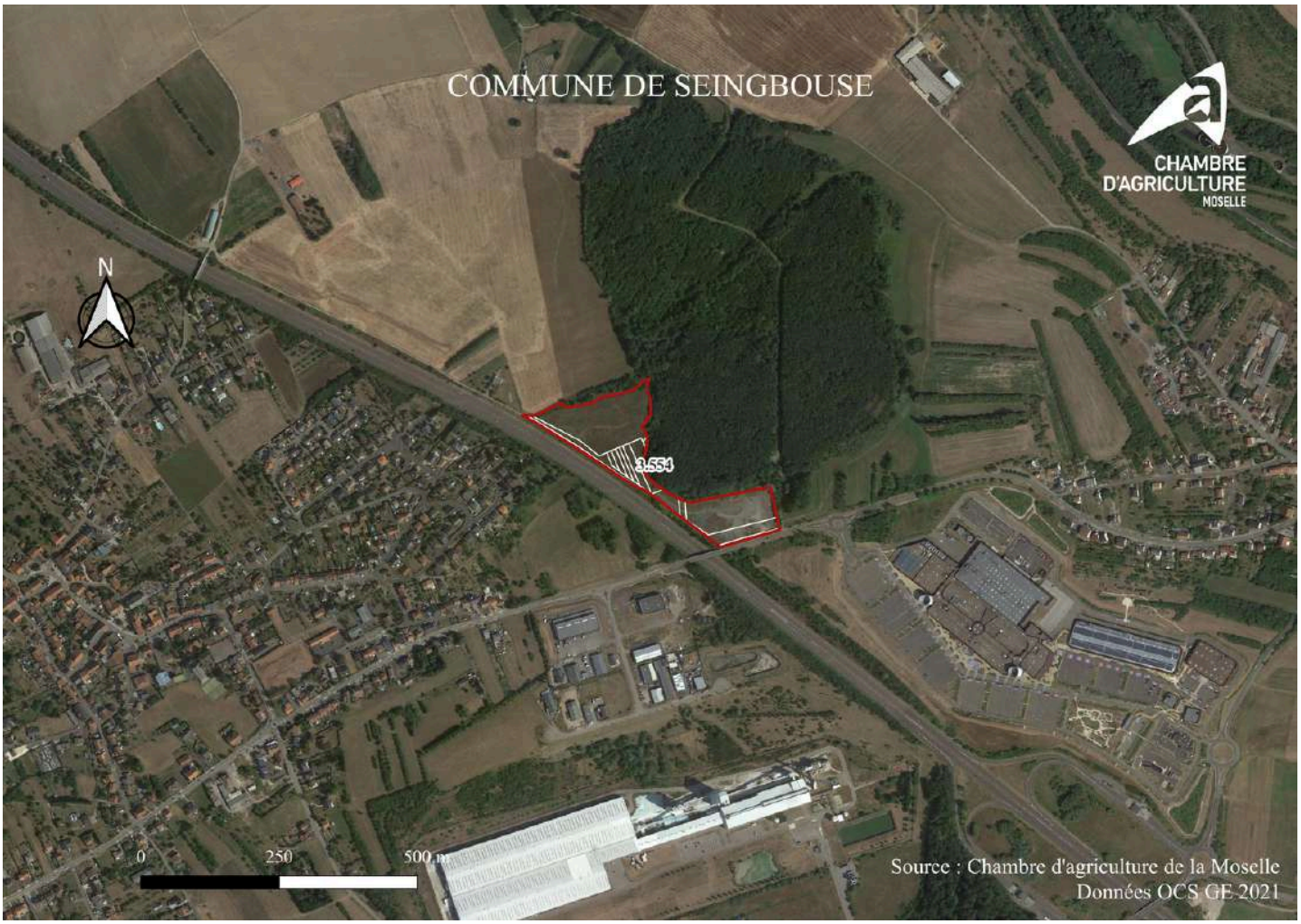


Parcelles susceptibles d'accueillir du PV au sol

Parcelles cadastrales

0.00 Superficie de la parcelle




Parcelles susceptibles d'accueillir du PV au sol

Parcelles cadastrales

0.00 Superficie de la parcelle

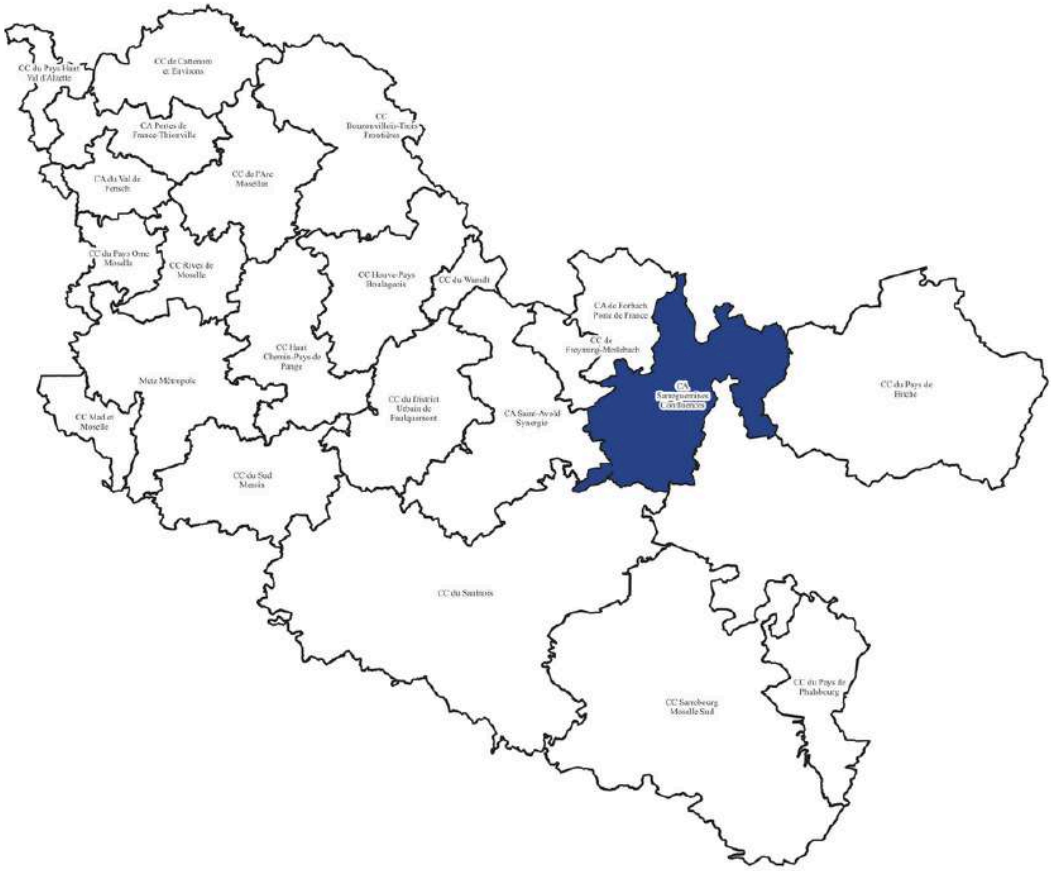

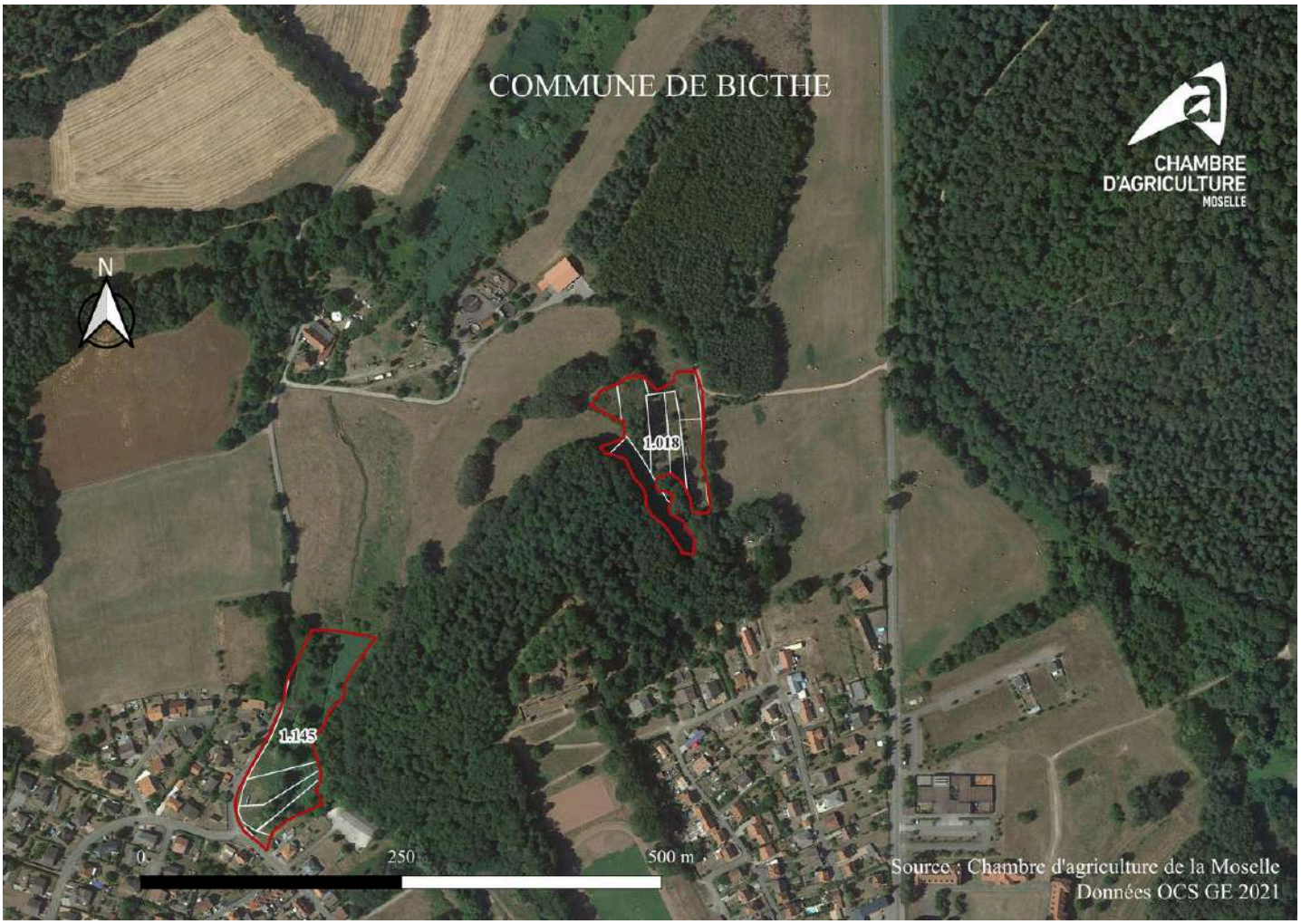


Parcelles susceptibles d'accueillir du PV au sol

Parcelles cadastrales

0.00 Superficie de la parcelle

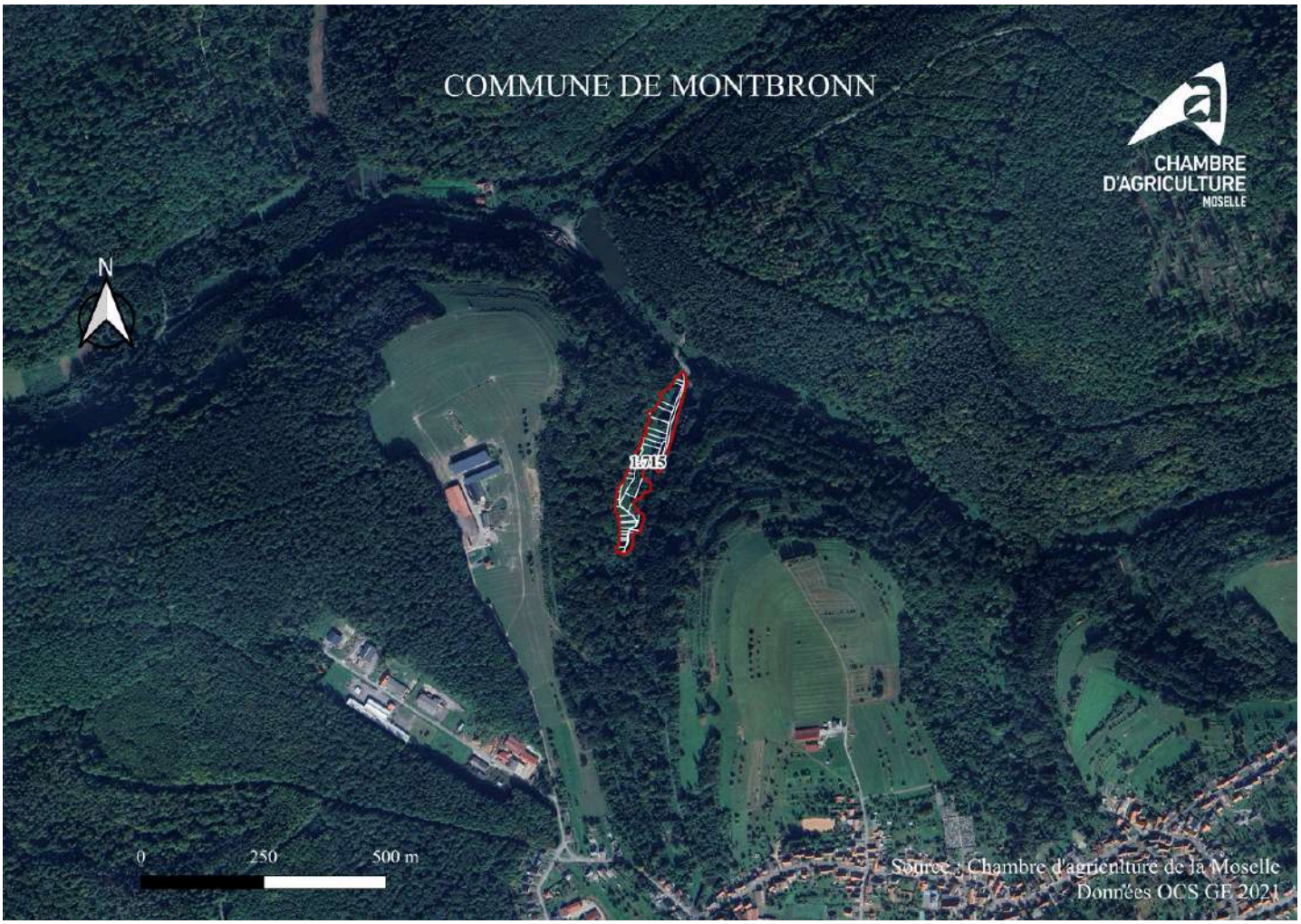


Parcelles susceptibles d'accueillir du PV au sol

Parcelles cadastrales

0.00 Superficie de la parcelle

Parcelles susceptibles d'accueillir du PV au sol

Parcelles cadastrales

0.00 Superficie de la parcelle

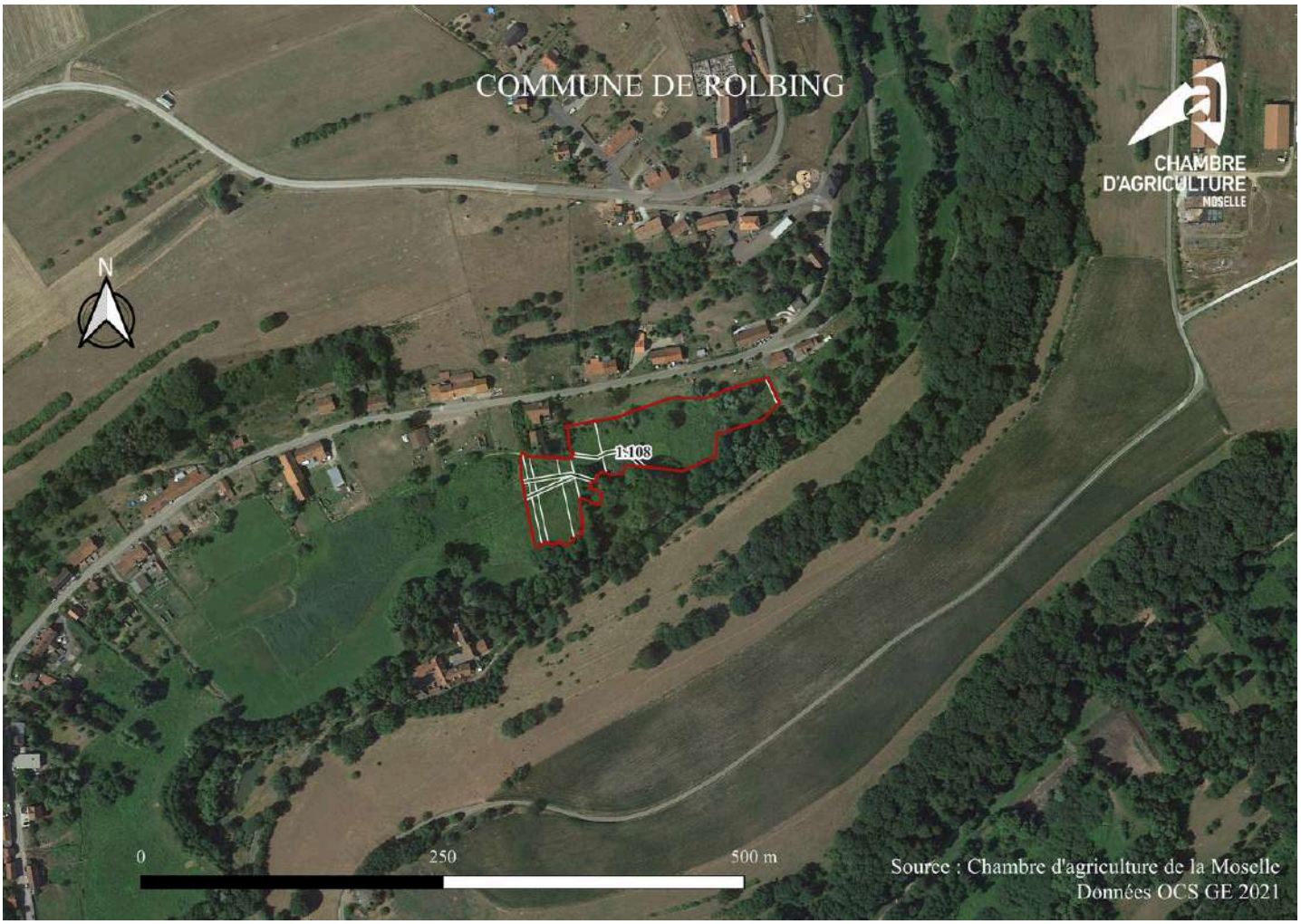


Parcelles susceptibles d'accueillir du PV au sol

Parcelles cadastrales

0.00 Superficie de la parcelle

Parcelles susceptibles d'accueillir du PV au sol

Parcelles cadastrales

0.00 Superficie de la parcelle

Parcelles susceptibles d'accueillir du PV au sol

Parcelles cadastrales

0.00 Superficie de la parcelle

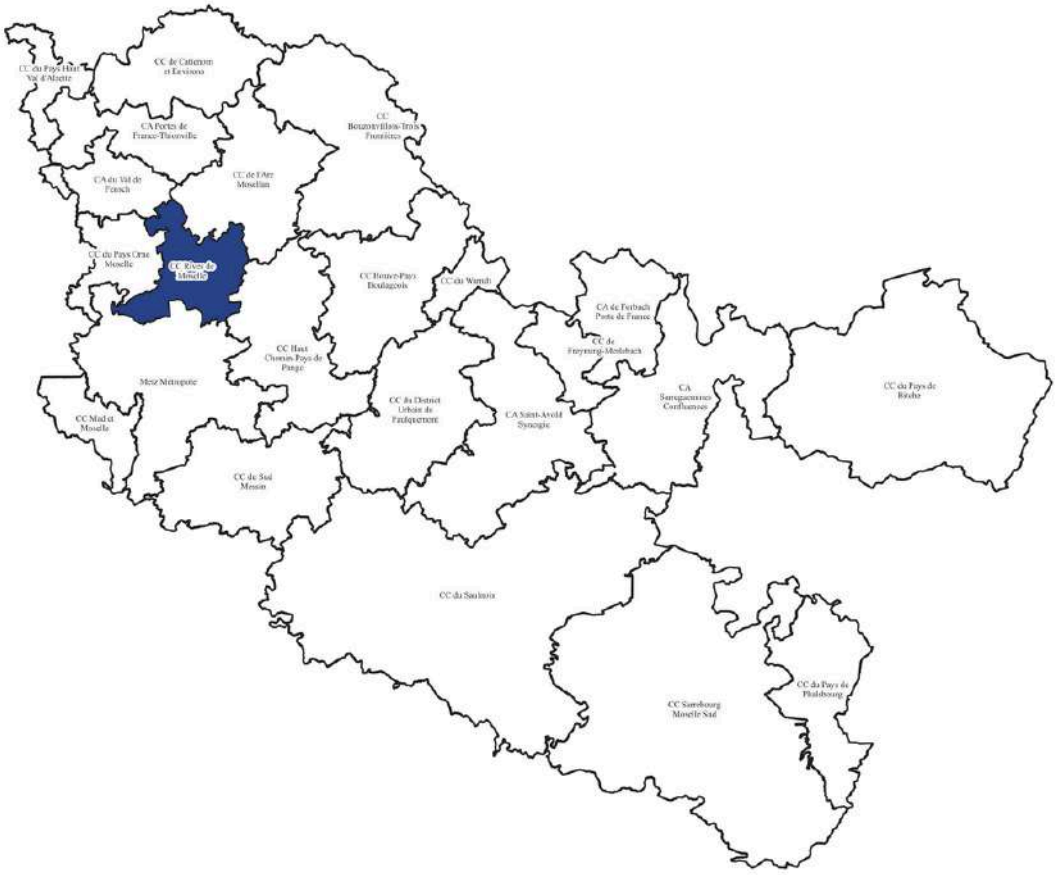

Parcelles susceptibles d'accueillir du PV au sol

Parcelles cadastrales

0.00 Superficie de la parcelle

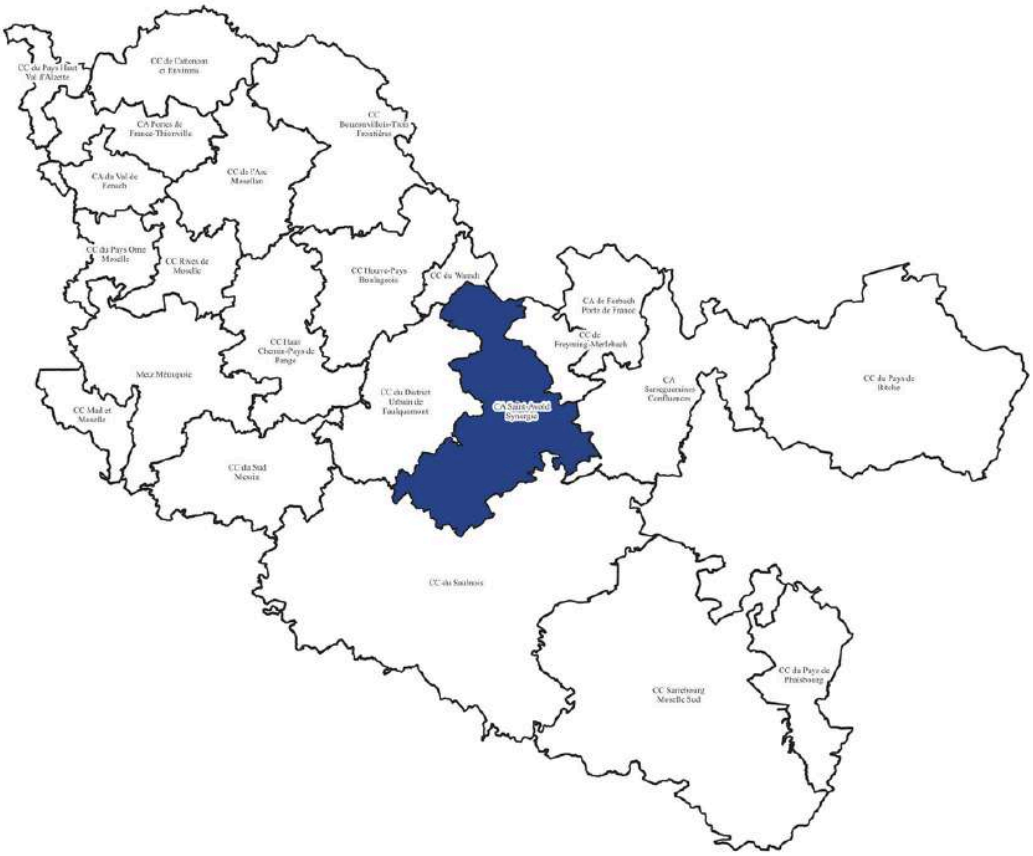

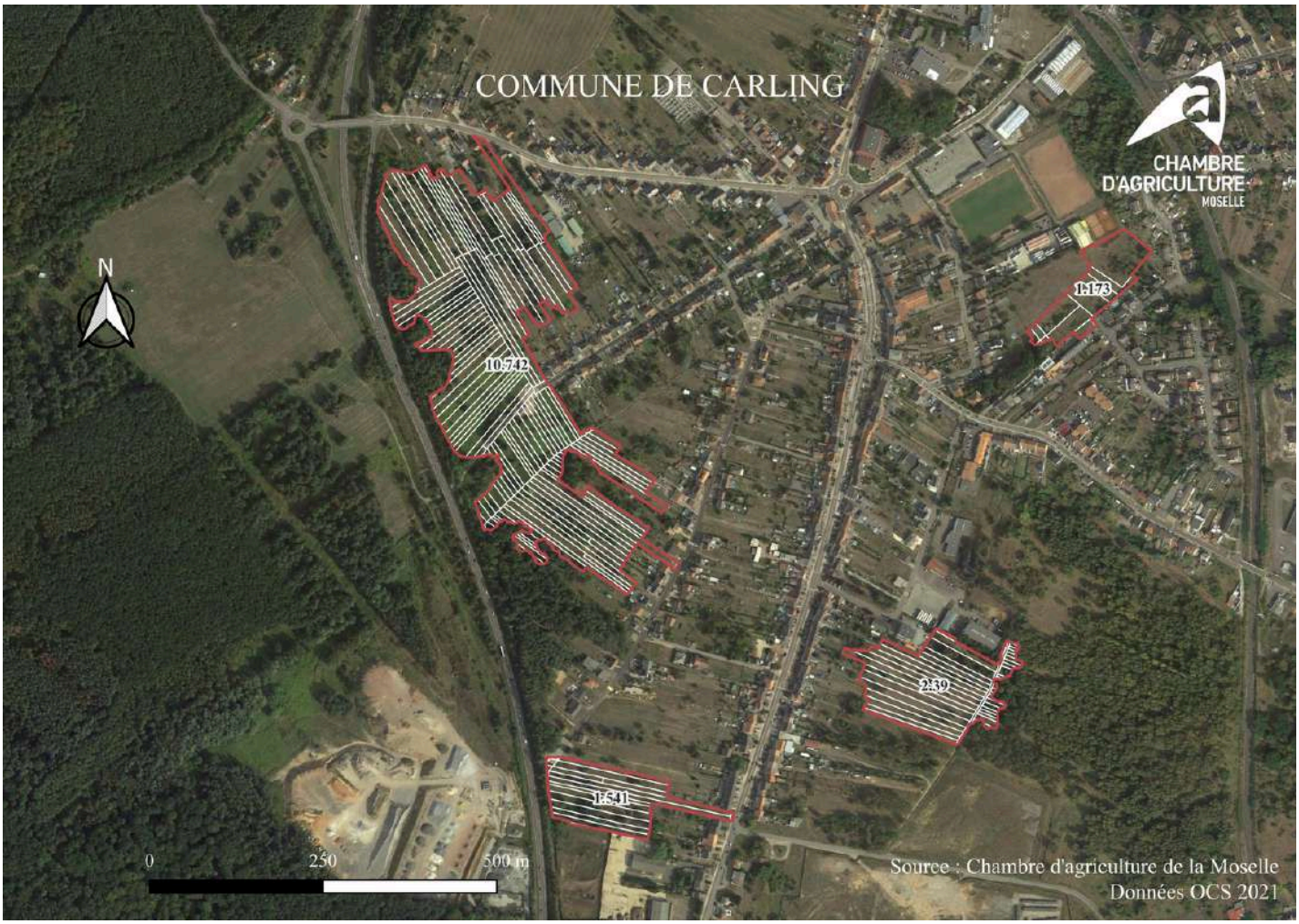


Parcelles susceptibles d'accueillir du PV au sol

Parcelles cadastrales

0.00 Superficie de la parcelle

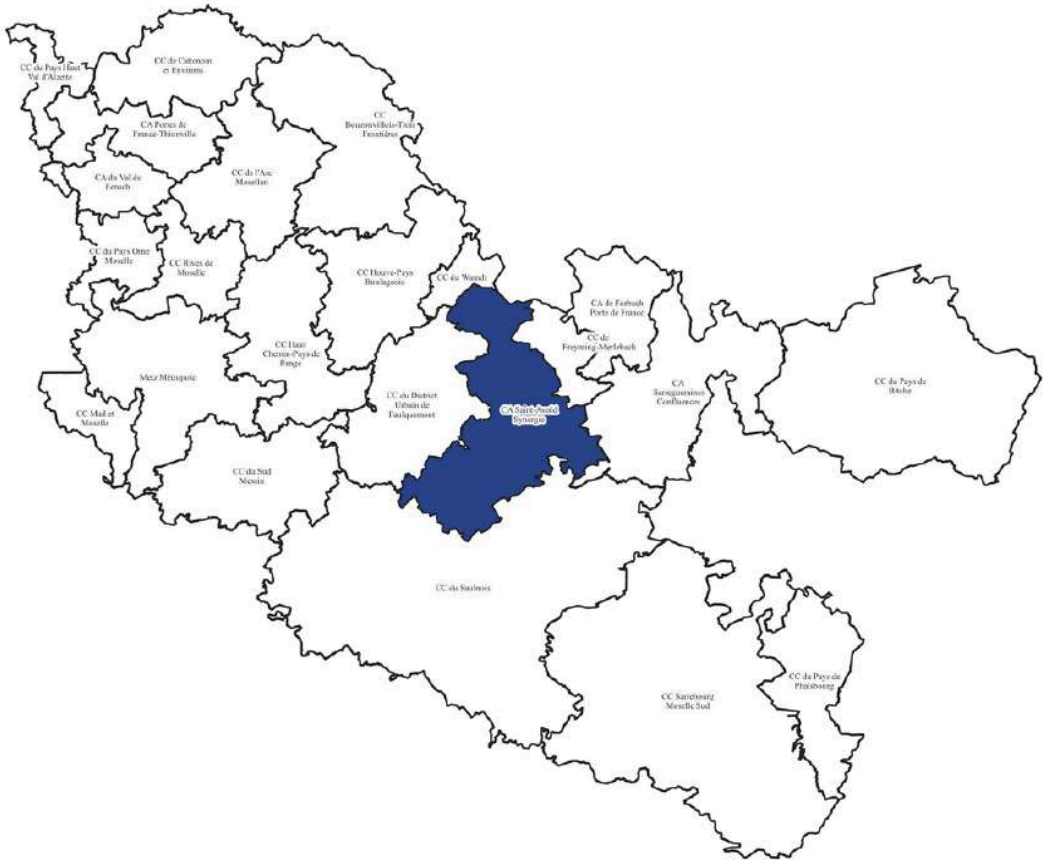

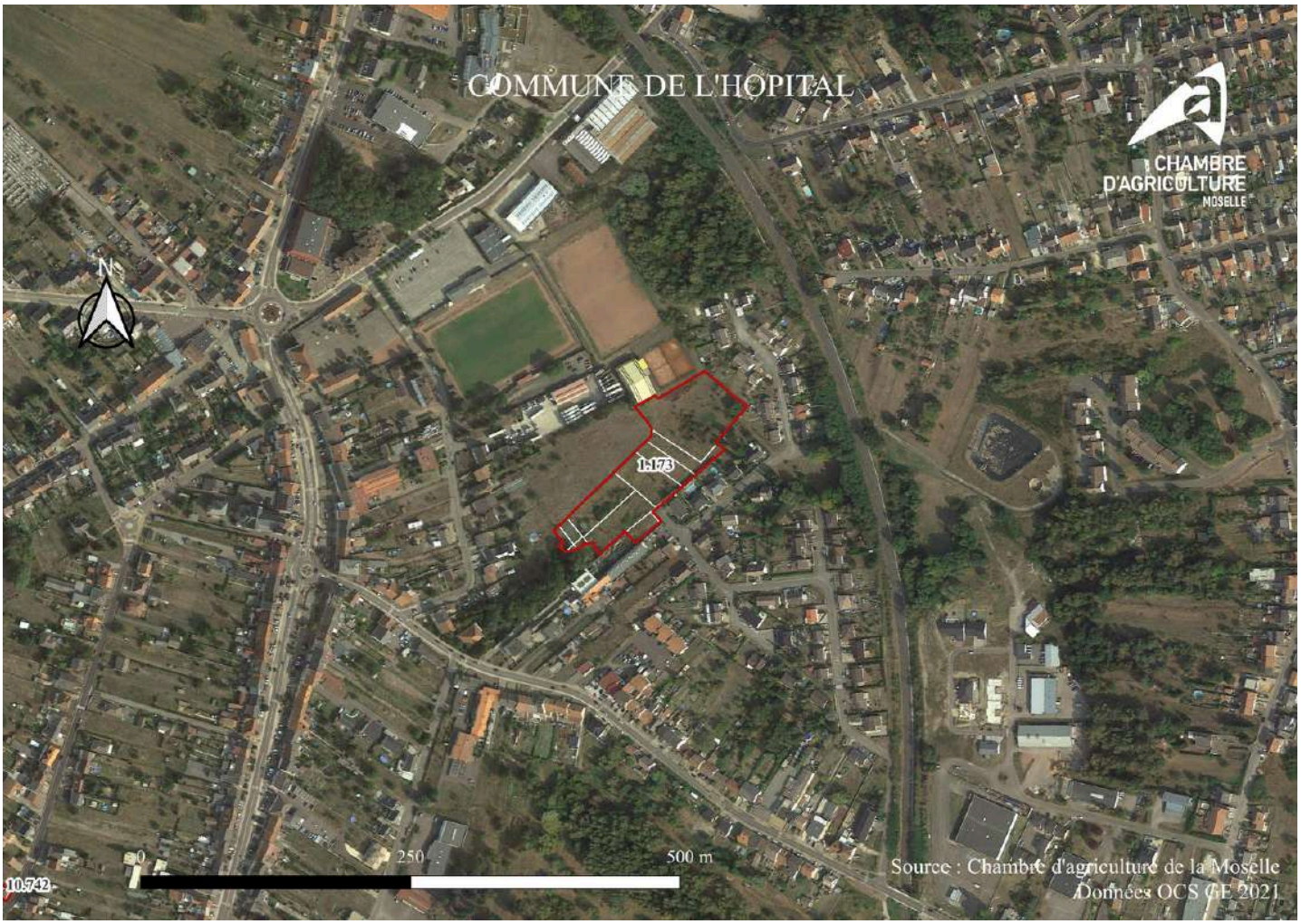


Parcelles susceptibles d'accueillir du PV au sol

Parcelles cadastrales

0.00 Superficie de la parcelle

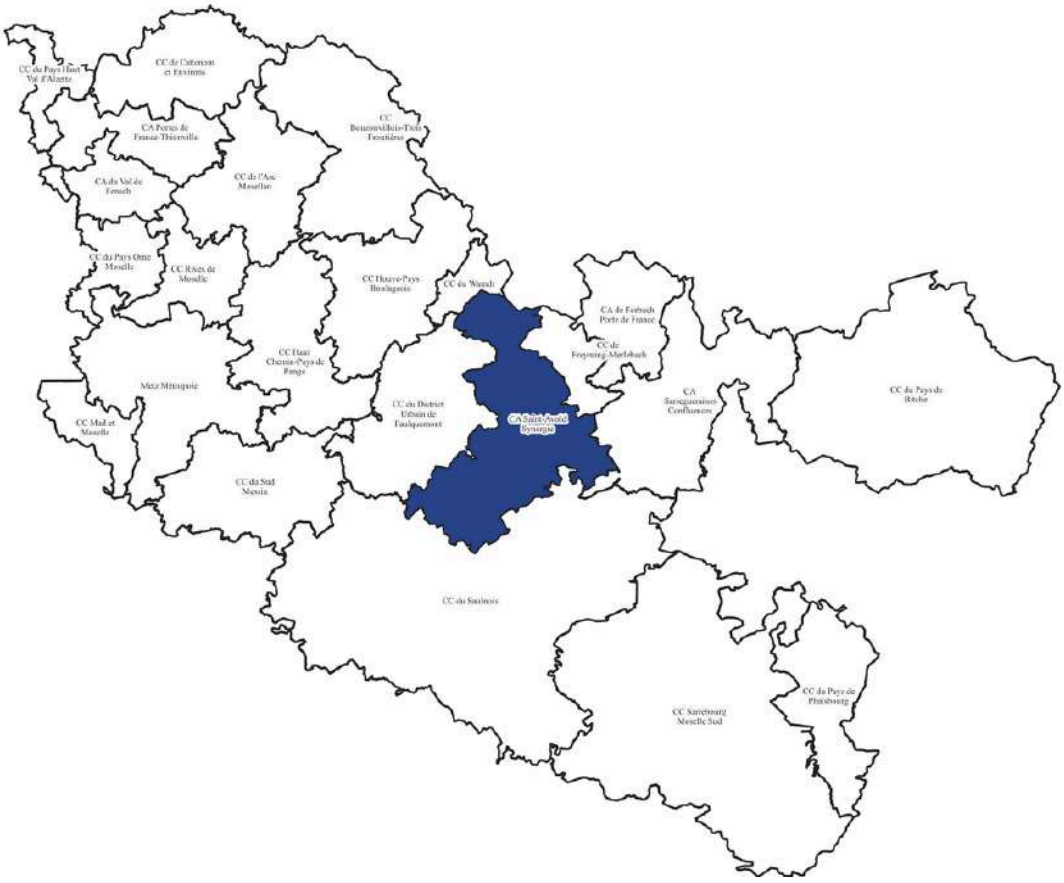




Parcelles susceptibles d'accueillir du PV au sol

Parcelles cadastrales

0.00 Superficie de la parcelle

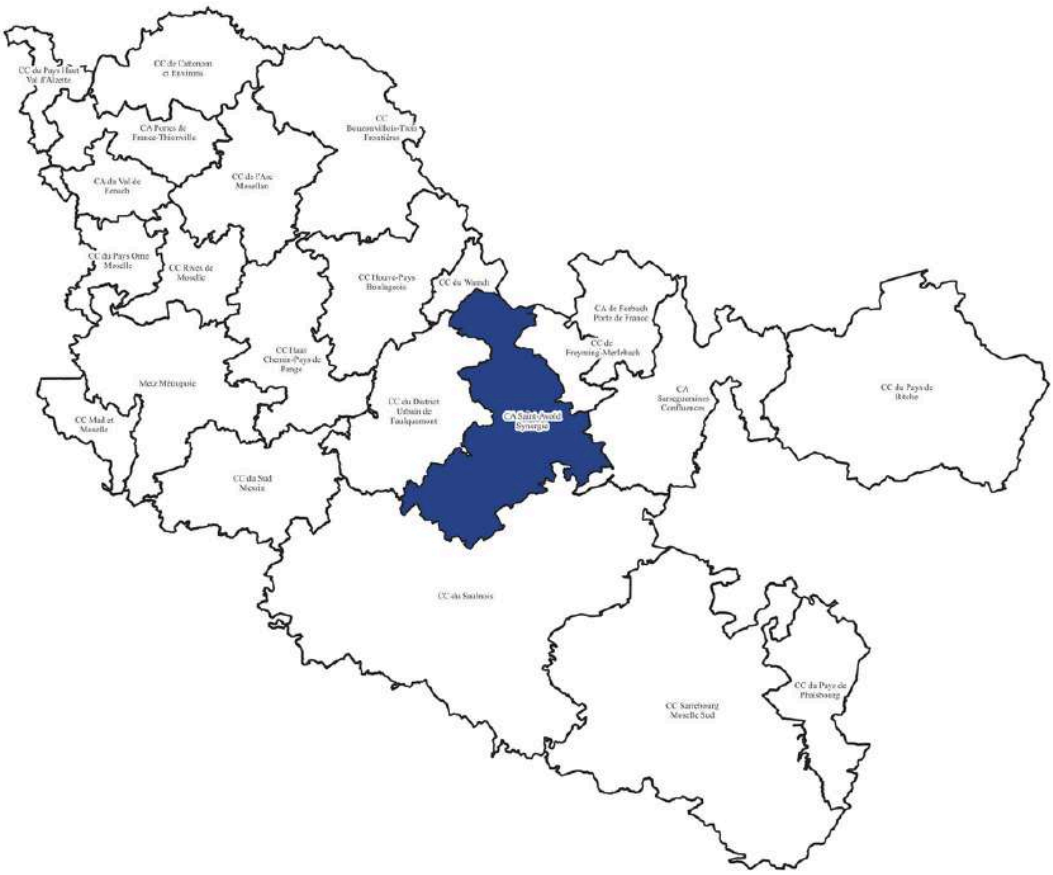




Parcelles susceptibles d'accueillir du PV au sol

Parcelles cadastrales

0.00 Superficie de la parcelle

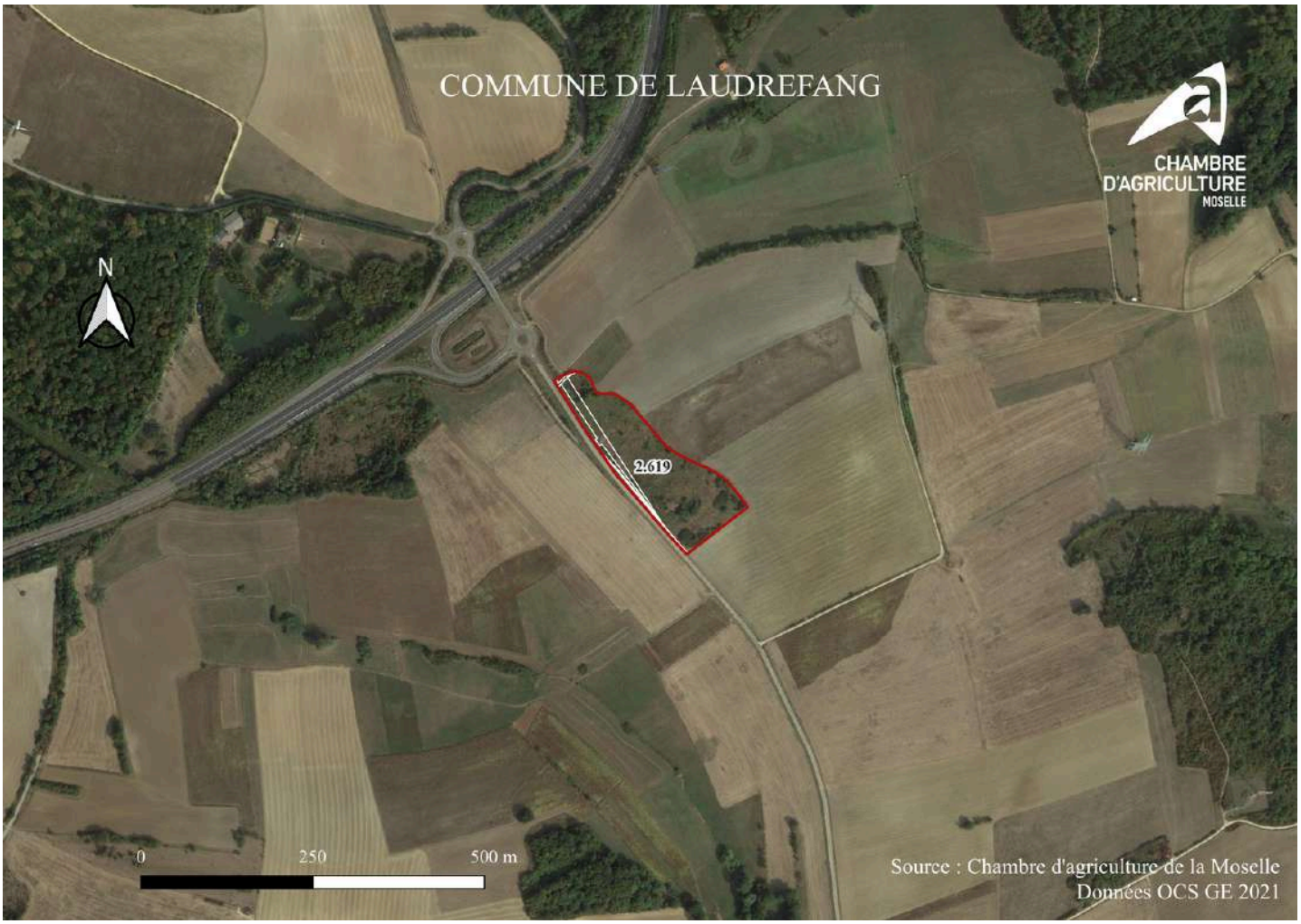


Parcelles susceptibles d'accueillir du PV au sol

Parcelles cadastrales

0.00 Superficie de la parcelle

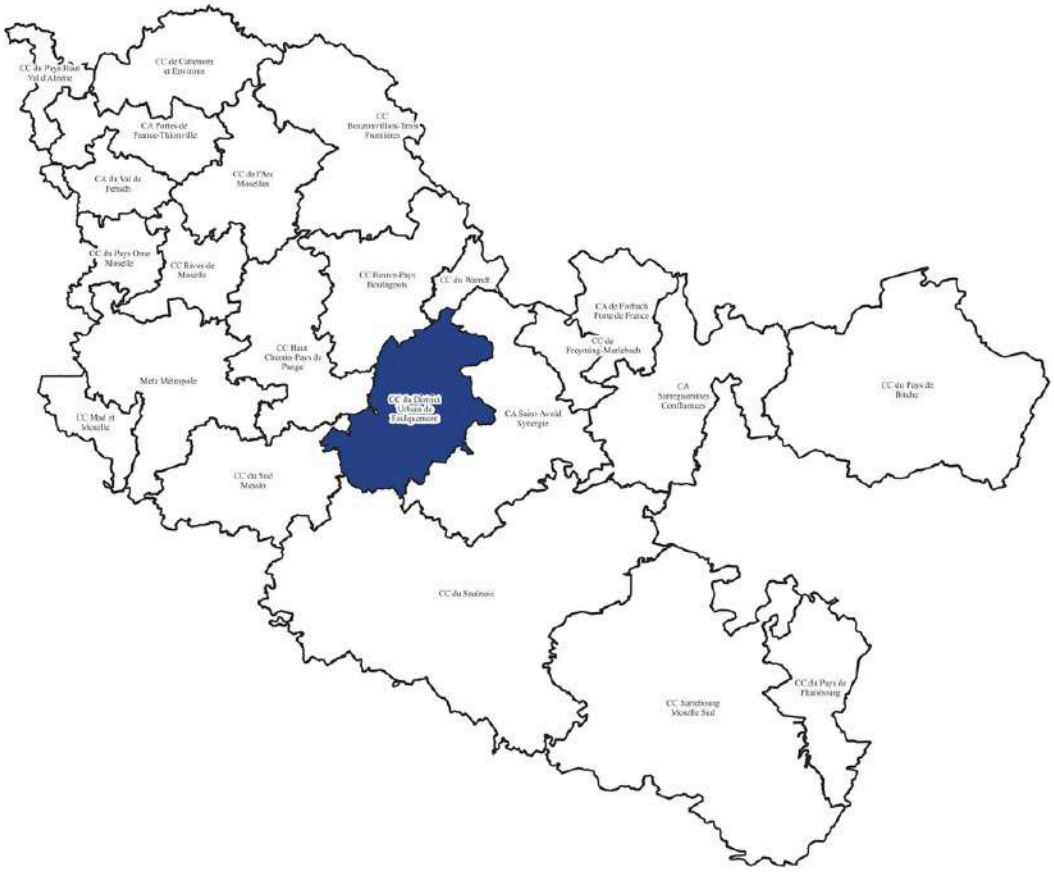

Parcelles susceptibles d'accueillir du PV au sol

Parcelles cadastrales

0.00 Superficie de la parcelle




Parcelles susceptibles d'accueillir du PV au sol

Parcelles cadastrales

0.00 Superficie de la parcelle

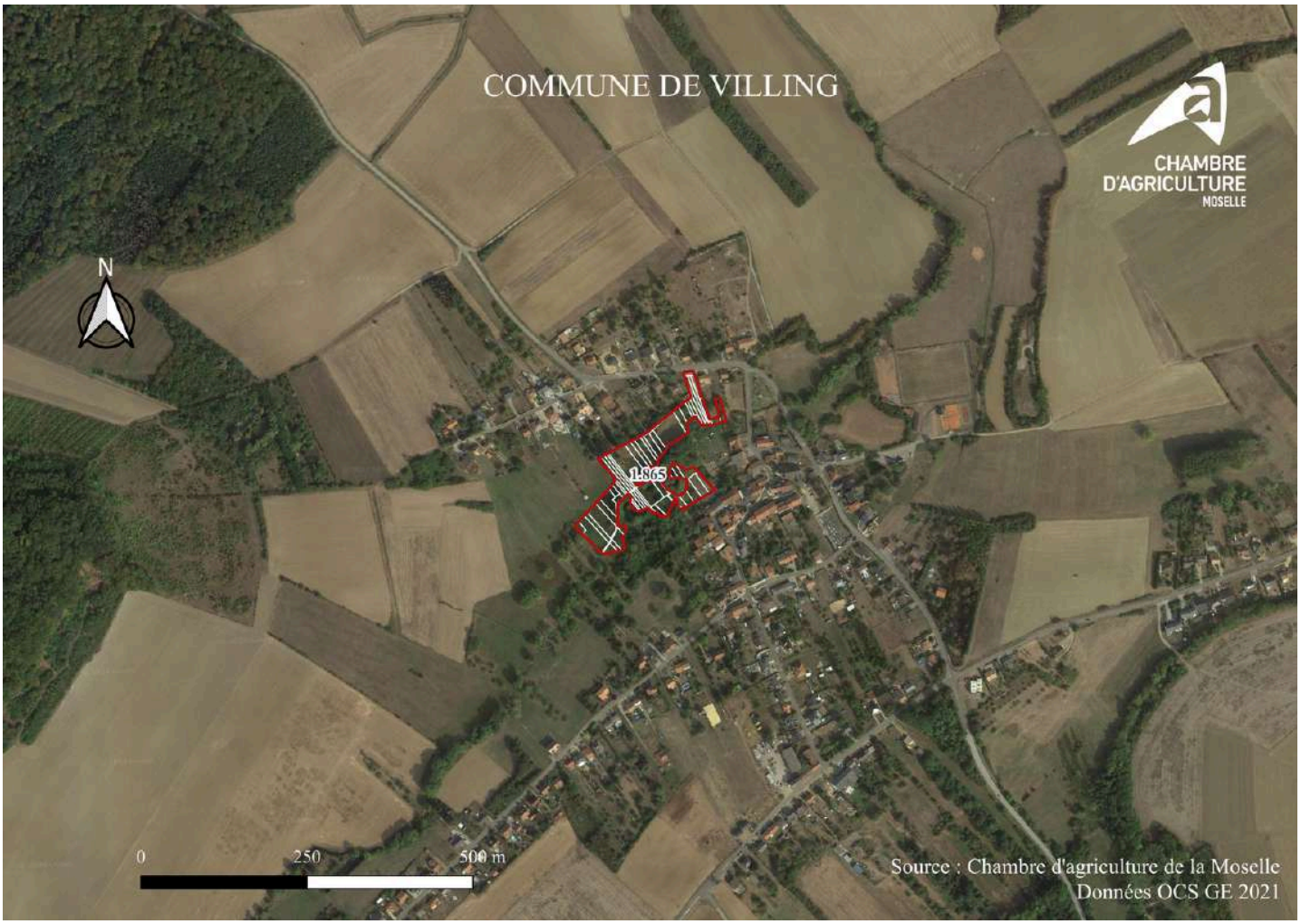


Parcelles susceptibles d'accueillir du PV au sol

Parcelles cadastrales

0.00 Superficie de la parcelle

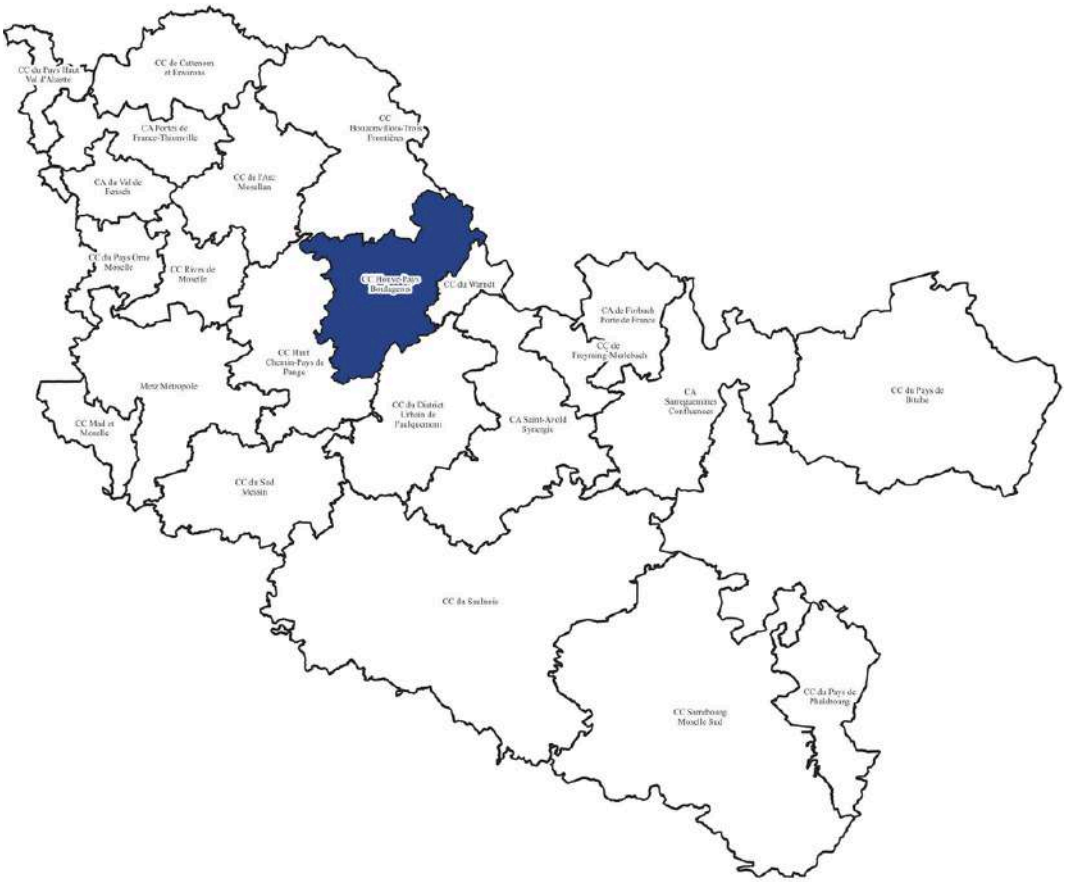

Parcelles susceptibles d'accueillir du PV au sol

Parcelles cadastrales

0.00 Superficie de la parcelle

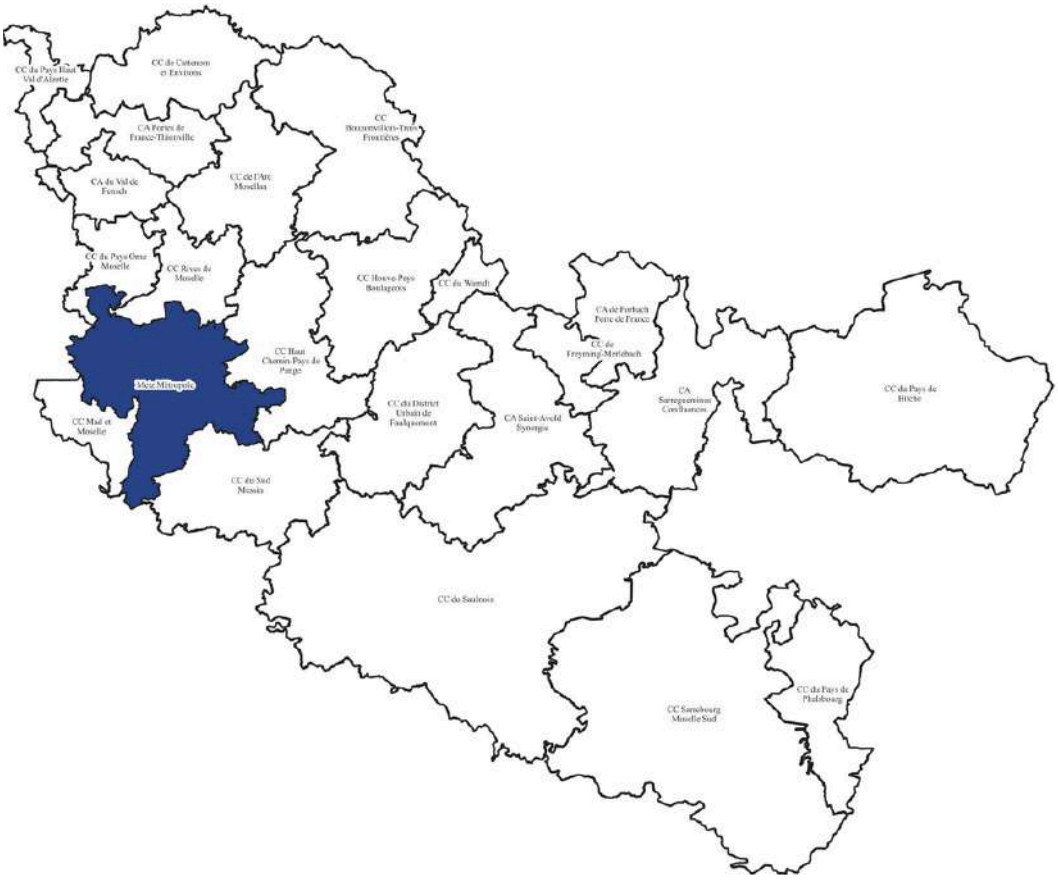

Parcelles susceptibles d'accueillir du PV au sol

Parcelles cadastrales

0.00 Superficie de la parcelle

Parcelles susceptibles d'accueillir du PV au sol

Parcelles cadastrales

0.00 Superficie de la parcelle

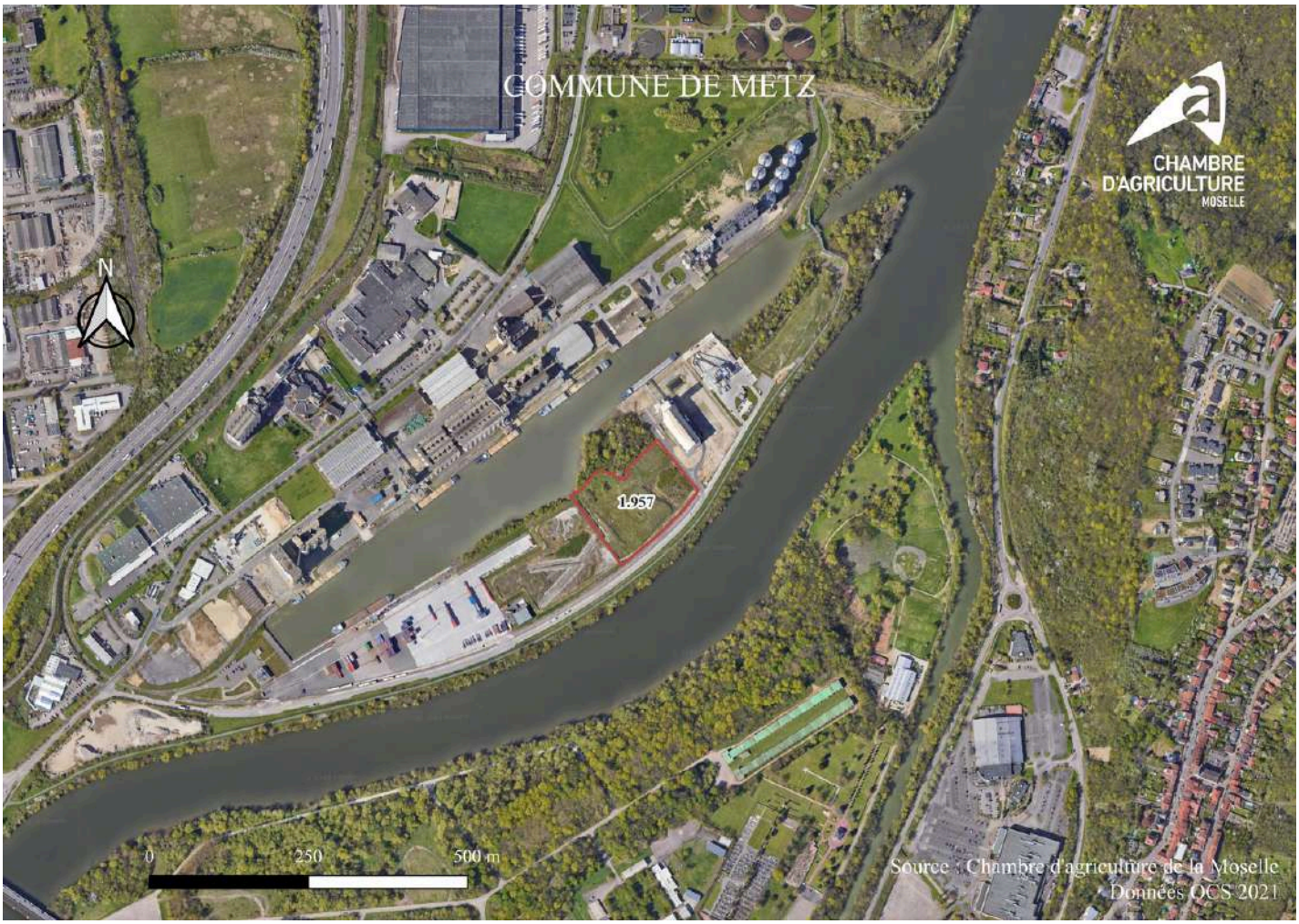


Parcelles susceptibles d'accueillir du PV au sol

Parcelles cadastrales

0.00 Superficie de la parcelle

Parcelles susceptibles d'accueillir du PV au sol

Parcelles cadastrales

0.00 Superficie de la parcelle




Parcelles susceptibles d'accueillir du PV au sol

Parcelles cadastrales

0.00 Superficie de la parcelle

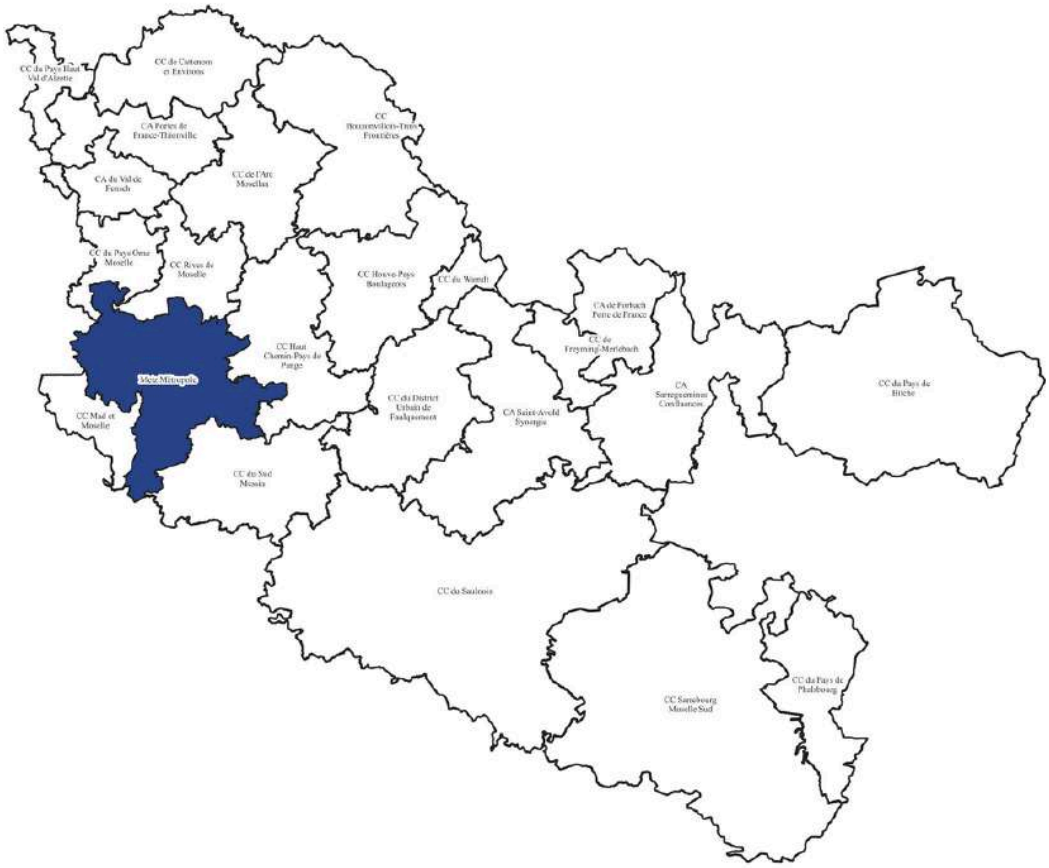




Parcelles susceptibles d'accueillir du PV au sol

Parcelles cadastrales

0.00 Superficie de la parcelle

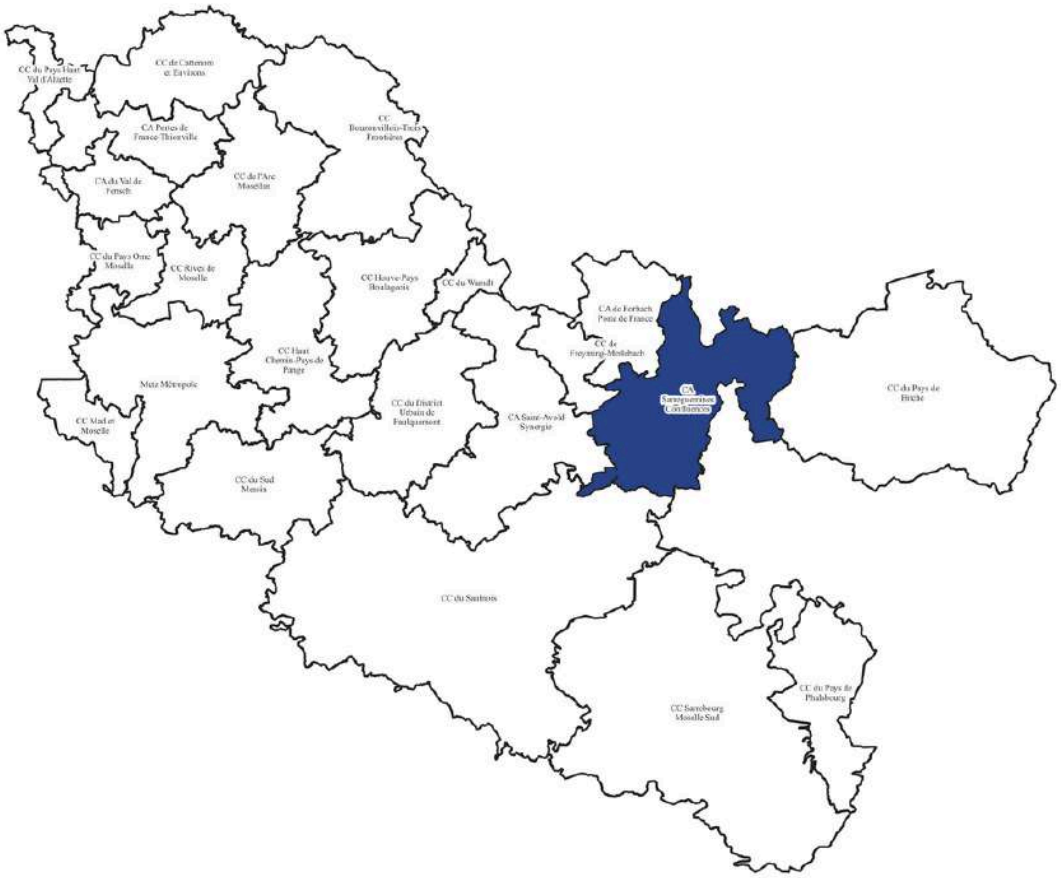

Parcelles susceptibles d'accueillir du PV au sol

Parcelles cadastrales

0.00 Superficie de la parcelle

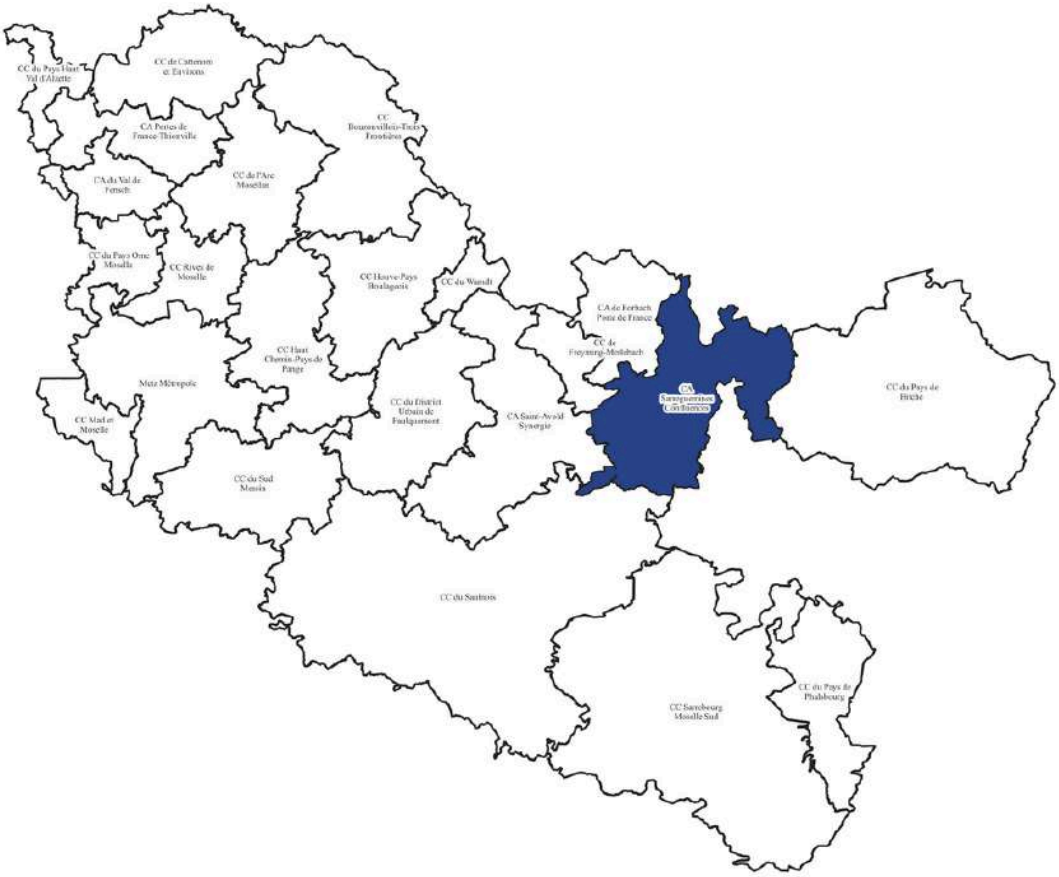

Parcelles susceptibles d'accueillir du PV au sol

Parcelles cadastrales

0.00 Superficie de la parcelle

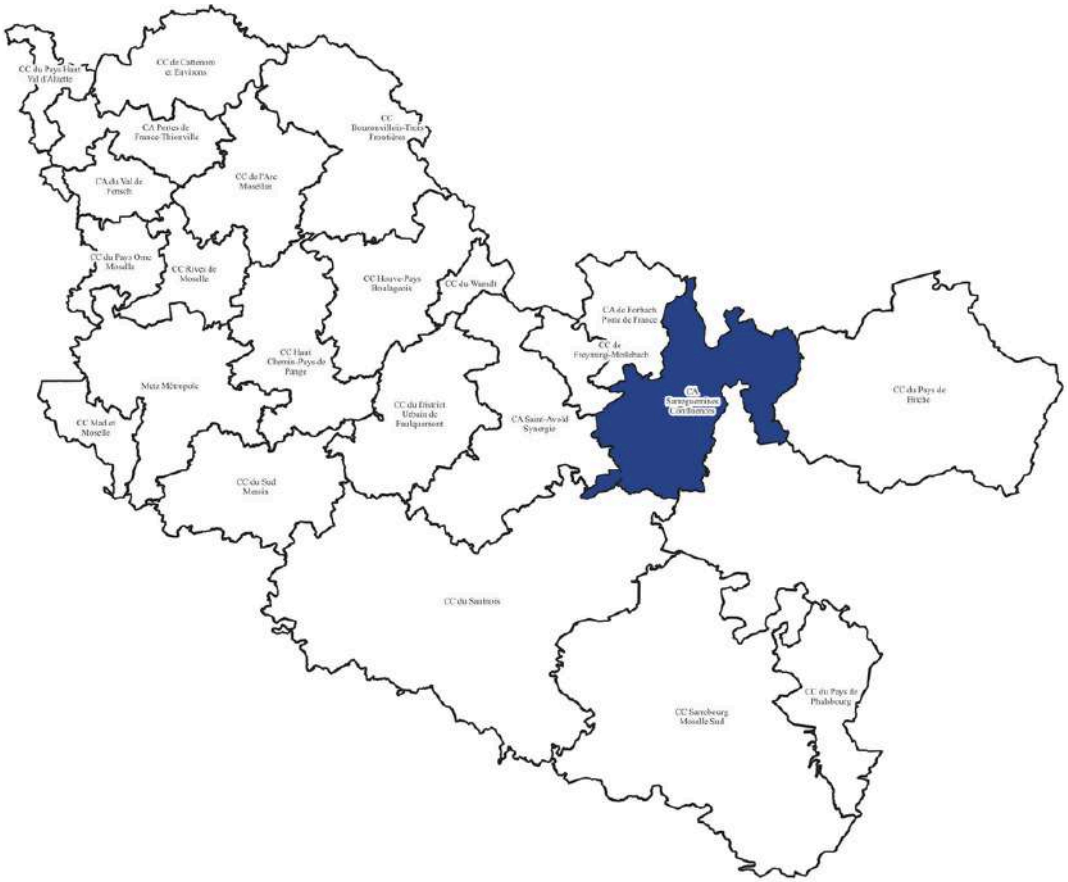

# 4. PROPOSITION DES MODALITÉS D'IMPLANTATION DES INSTALLATIONS

Si le document cadre doit définir notamment les surfaces agricoles, naturelles et forestières ouvertes à un projet photovoltaïque, il doit également définir les conditions d'implantation dans ces surfaces (l'article L. 111-29 du Code de l'urbanisme).

Les modalités techniques des installations mentionnées à l'article L. 111-29 doivent :

- permettre que ces installations n'affectent pas durablement les fonctions écologiques du sol, en particulier ses fonctions biologiques, hydriques et climatiques, ainsi que son potentiel agronomique,

- et que l'installation ne soit pas incompatible avec l'exercice d'une activité agricole, pastorale ou forestière sur le terrain mentionné au même article L. 111-29, sur lequel elle est implantée (article L. 111-30 du Code de l'urbanisme).

Les surfaces ont été définies en veillant à préserver la souveraineté alimentaire.

L'implantation de tout projet d'installation photovoltaïque dans ces surfaces ne pourra être autorisée que sous réserve de ne générer aucune compensation environnementale ou forestière en dehors de la surface relevant de ce document cadre.

**Dans le cas de l'installation d'un projet photovoltaïque, il est rappelé que celui-ci devra respecter les termes des articles L. 111-30 et R. 111-20-1 du Code de l'urbanisme et notamment les spécificités techniques (hauteur des panneaux, densité et taux de recouvrement du sol par les panneaux, type d'ancrage au sol, etc.) précisées dans l'arrêté du 29 décembre 2023 définissant les caractéristiques techniques des installations de production d'énergie photovoltaïque exemptées de prise en compte dans le calcul de la consommation d'espaces naturels, agricoles et forestiers.**

## 5. CONDITIONS D'ÉVOLUTION

Conformément à l'article R. 111-62 du Code de l'urbanisme, le document cadre sera révisé au moins tous les 5 ans dans les mêmes conditions que lors de son établissement.

Les surfaces identifiées dans le document cadre peuvent donc être réévaluées en fonction d'évolutions réglementaires et techniques. Ou encore suite à des modifications du contexte local en matière d'urbanisme et d'occupation des sols.

## 6. ENTRÉE EN VIGUEUR

Le document cadre est établi par arrêté préfectoral pris après consultation des représentants des organisations professionnelles agricoles intéressées, des professionnels des énergies renouvelables et des collectivités concernées, ainsi que de la commission départementale de préservation des espaces naturels, agricoles et forestiers (CDPENAF).

Conformément au décret du 8 avril 2024 relatif au développement de l'agrivoltaïsme et aux conditions d'implantation des installations photovoltaïques sur des terrains agricoles, naturels ou forestiers, conformément aux conditions précisées par ce décret.

**Ce document a été validé par le Bureau de la Chambre d'agriculture de la Moselle le 19 décembre 2024.**

# ANNEXES : PARCELLES CADASTRALES IDENTIFIÉES

| Commune | Code Insee | Préfixe | Section | Numéro | Parcelle entière |
|---|---|---|---|---|---|
| Altrippe | 57014 | 000 | 0B | 0418 | Non |
| Altrippe | 57014 | 000 | 0B | 0419 | Non |
| Altrippe | 57014 | 000 | 0B | 0420 | Non |
| Altrippe | 57014 | 000 | 0B | 0421 | Non |
| Altrippe | 57014 | 000 | 0B | 0422 | Non |
| Altrippe | 57014 | 000 | 0B | 0423 | Non |
| Altrippe | 57014 | 000 | 0B | 0424 | Non |
| Altrippe | 57014 | 000 | 0B | 0425 | Non |
| Altrippe | 57014 | 000 | 0B | 0426 | Non |
| Altrippe | 57014 | 000 | 0B | 0427 | Non |
| Altrippe | 57014 | 000 | 0B | 0428 | Non |
| Altrippe | 57014 | 000 | 0B | 0430 | Non |
| Altrippe | 57014 | 000 | 0B | 0431 | Non |
| Altrippe | 57014 | 000 | 0B | 0432 | Non |
| Altrippe | 57014 | 000 | 0B | 0445 | Non |
| Altrippe | 57014 | 000 | 0B | 0446 | Non |
| Ars-sur-Moselle | 57032 | 000 | 04 | 0028 | Non |
| Ars-sur-Moselle | 57032 | 000 | 04 | 0029 | Non |
| Ars-sur-Moselle | 57032 | 000 | 04 | 0191 | Non |
| Ars-sur-Moselle | 57032 | 000 | 04 | 0194 | Non |
| Ars-sur-Moselle | 57032 | 000 | 04 | 0202 | Non |
| Ars-sur-Moselle | 57032 | 000 | 06 | 0005 | Non |
| Ars-sur-Moselle | 57032 | 000 | 06 | 0011 | Non |
| Ars-sur-Moselle | 57032 | 000 | 06 | 0017 | Non |
| Ars-sur-Moselle | 57032 | 000 | 06 | 0027 | Non |
| Ars-sur-Moselle | 57032 | 000 | 06 | 0043 | Non |
| Bitche | 57089 | 000 | 15 | 0093 | Non |
| Bitche | 57089 | 000 | 19 | 0103 | Non |
| Bitche | 57089 | 000 | 19 | 0111 | Non |
| Bitche | 57089 | 000 | 19 | 0112 | Non |
| Bitche | 57089 | 000 | 19 | 0113 | Non |
| Bitche | 57089 | 000 | 19 | 0116 | Non |
| Bitche | 57089 | 000 | 19 | 0122 | Non |
| Bitche | 57089 | 000 | 19 | 0124 | Non |
| Bitche | 57089 | 000 | 19 | 0163 | Non |
| Bitche | 57089 | 000 | 19 | 0164 | Non |
| Bitche | 57089 | 000 | 19 | 0168 | Non |
| Bitche | 57089 | 000 | 19 | 0169 | Non |
| Bitche | 57089 | 000 | 19 | 0170 | Non |
| Bitche | 57089 | 000 | 19 | 0171 | Non |
| Carling | 57123 | 000 | 05 | 0170 | Non |
| Carling | 57123 | 000 | 07 | 0065 | Non |
| Carling | 57123 | 000 | 07 | 0091 | Non |
| Carling | 57123 | 000 | 07 | 0094 | Non |
| Carling | 57123 | 000 | 07 | 0194 | Non |
| Carling | 57123 | 000 | 07 | 0196 | Non |
| Carling | 57123 | 000 | 07 | 0198 | Non |
| Carling | 57123 | 000 | 07 | 0200 | Non |
| Carling | 57123 | 000 | 07 | 0202 | Non |
| Carling | 57123 | 000 | 08 | 0003 | Non |
| Carling | 57123 | 000 | 08 | 0004 | Non |
| Carling | 57123 | 000 | 08 | 0005 | Non |
| Carling | 57123 | 000 | 08 | 0006 | Non |
| Carling | 57123 | 000 | 08 | 0007 | Non |
| Carling | 57123 | 000 | 08 | 0008 | Non |

| Commune | Code Insee | Préfixe | Section | Numéro | Parcelle entière |
|---|---|---|---|---|---|
| Carling | 57123 | 000 | 08 | 0009 | Non |
| Carling | 57123 | 000 | 08 | 0010 | Non |
| Carling | 57123 | 000 | 08 | 0031 | Non |
| Carling | 57123 | 000 | 08 | 0032 | Non |
| Carling | 57123 | 000 | 08 | 0051 | Non |
| Carling | 57123 | 000 | 08 | 0063 | Non |
| Carling | 57123 | 000 | 08 | 0065 | Non |
| Carling | 57123 | 000 | 08 | 0067 | Oui |
| Carling | 57123 | 000 | 08 | 0078 | Non |
| Carling | 57123 | 000 | 09 | 0034 | Non |
| Carling | 57123 | 000 | 09 | 0173 | Non |
| Carling | 57123 | 000 | 09 | 0174 | Non |
| Carling | 57123 | 000 | 09 | 0176 | Non |
| Carling | 57123 | 000 | 09 | 0178 | Non |
| Carling | 57123 | 000 | 09 | 0179 | Non |
| Carling | 57123 | 000 | 09 | 0180 | Non |
| Carling | 57123 | 000 | 09 | 0181 | Non |
| Carling | 57123 | 000 | 09 | 0194 | Non |
| Carling | 57123 | 000 | 09 | 0195 | Oui |
| Carling | 57123 | 000 | 09 | 0196 | Non |
| Carling | 57123 | 000 | 09 | 0197 | Oui |
| Carling | 57123 | 000 | 09 | 0198 | Non |
| Carling | 57123 | 000 | 09 | 0199 | Oui |
| Carling | 57123 | 000 | 10 | 0523 | Non |
| Carling | 57123 | 000 | 10 | 0525 | Non |
| Carling | 57123 | 000 | 10 | 0527 | Non |
| Carling | 57123 | 000 | 10 | 0529 | Non |
| Carling | 57123 | 000 | 10 | 0531 | Non |
| Carling | 57123 | 000 | 10 | 0533 | Non |
| Carling | 57123 | 000 | 10 | 0535 | Non |
| Carling | 57123 | 000 | 11 | 0027 | Non |
| Carling | 57123 | 000 | 11 | 0028 | Non |
| Carling | 57123 | 000 | 11 | 0029 | Non |
| Carling | 57123 | 000 | 11 | 0030 | Non |
| Carling | 57123 | 000 | 11 | 0031 | Non |
| Carling | 57123 | 000 | 11 | 0032 | Non |
| Carling | 57123 | 000 | 11 | 0033 | Oui |
| Carling | 57123 | 000 | 11 | 0034 | Oui |
| Carling | 57123 | 000 | 11 | 0035 | Oui |
| Carling | 57123 | 000 | 11 | 0036 | Oui |
| Carling | 57123 | 000 | 11 | 0037 | Oui |
| Carling | 57123 | 000 | 11 | 0038 | Oui |
| Carling | 57123 | 000 | 11 | 0039 | Oui |
| Carling | 57123 | 000 | 11 | 0040 | Oui |
| Carling | 57123 | 000 | 11 | 0041 | Oui |
| Carling | 57123 | 000 | 11 | 0042 | Oui |
| Carling | 57123 | 000 | 11 | 0043 | Oui |
| Carling | 57123 | 000 | 11 | 0044 | Oui |
| Carling | 57123 | 000 | 11 | 0045 | Oui |
| Carling | 57123 | 000 | 11 | 0046 | Oui |
| Carling | 57123 | 000 | 11 | 0047 | Oui |
| Carling | 57123 | 000 | 11 | 0048 | Non |
| Carling | 57123 | 000 | 11 | 0049 | Non |
| Carling | 57123 | 000 | 11 | 0050 | Non |
| Carling | 57123 | 000 | 11 | 0051 | Non |

| Commune | Code Insee | Préfixe | Section | Numéro | Parcelle entière |
|---|---|---|---|---|---|
| Carling | 57123 | 000 | 11 | 0092 | Non |
| Carling | 57123 | 000 | 11 | 0093 | Non |
| Carling | 57123 | 000 | 11 | 0094 | Non |
| Carling | 57123 | 000 | 11 | 0096 | Non |
| Carling | 57123 | 000 | 11 | 0097 | Non |
| Carling | 57123 | 000 | 11 | 0099 | Non |
| Carling | 57123 | 000 | 11 | 0100 | Non |
| Carling | 57123 | 000 | 11 | 0102 | Non |
| Carling | 57123 | 000 | 11 | 0103 | Non |
| Carling | 57123 | 000 | 11 | 0105 | Non |
| Carling | 57123 | 000 | 11 | 0106 | Non |
| Carling | 57123 | 000 | 11 | 0107 | Non |
| Carling | 57123 | 000 | 11 | 0109 | Oui |
| Carling | 57123 | 000 | 11 | 0111 | Non |
| Carling | 57123 | 000 | 11 | 0116 | Non |
| Carling | 57123 | 000 | 11 | 0117 | Non |
| Carling | 57123 | 000 | 11 | 0118 | Non |
| Carling | 57123 | 000 | 11 | 0172 | Non |
| Carling | 57123 | 000 | 11 | 0314 | Oui |
| Carling | 57123 | 000 | 11 | 0316 | Oui |
| Carling | 57123 | 000 | 11 | 0318 | Oui |
| Carling | 57123 | 000 | 11 | 0326 | Non |
| Carling | 57123 | 000 | 11 | 0329 | Non |
| Carling | 57123 | 000 | 11 | 0418 | Non |
| Carling | 57123 | 000 | 11 | 0428 | Non |
| Carling | 57123 | 000 | 11 | 0430 | Non |
| Carling | 57123 | 000 | 11 | 0483 | Non |
| Carling | 57123 | 000 | 11 | 0532 | Non |
| Carling | 57123 | 000 | 11 | 0534 | Non |
| Carling | 57123 | 000 | 11 | 0536 | Non |
| Carling | 57123 | 000 | 11 | 0538 | Non |
| Carling | 57123 | 000 | 11 | 0540 | Non |
| Carling | 57123 | 000 | 11 | 0541 | Non |
| Carling | 57123 | 000 | 11 | 0542 | Non |
| Carling | 57123 | 000 | 11 | 0544 | Non |
| Carling | 57123 | 000 | 11 | 0546 | Non |
| Carling | 57123 | 000 | 11 | 0548 | Non |
| Carling | 57123 | 000 | 11 | 0550 | Non |
| Carling | 57123 | 000 | 11 | 0552 | Non |
| Carling | 57123 | 000 | 13 | 0042 | Non |
| Carling | 57123 | 000 | 13 | 0043 | Non |
| Carling | 57123 | 000 | 13 | 0044 | Non |
| Carling | 57123 | 000 | 13 | 0066 | Non |
| Carling | 57123 | 000 | 13 | 0067 | Non |
| Carling | 57123 | 000 | 13 | 0068 | Non |
| Carling | 57123 | 000 | 13 | 0071 | Non |
| Carling | 57123 | 000 | 13 | 0072 | Non |
| Carling | 57123 | 000 | 13 | 0076 | Non |
| Carling | 57123 | 000 | 13 | 0077 | Non |
| Carling | 57123 | 000 | 13 | 0078 | Non |
| Carling | 57123 | 000 | 13 | 0083 | Non |
| Carling | 57123 | 000 | 13 | 0084 | Non |
| Carling | 57123 | 000 | 13 | 0085 | Non |
| Carling | 57123 | 000 | 13 | 0086 | Non |
| Carling | 57123 | 000 | 13 | 0088 | Non |
| Carling | 57123 | 000 | 13 | 0158 | Non |
| Carling | 57123 | 000 | 13 | 0161 | Non |
| Carling | 57123 | 000 | 13 | 0177 | Non |
| Carling | 57123 | 000 | 13 | 0182 | Non |
| Carling | 57123 | 000 | 13 | 0202 | Non |
| Carling | 57123 | 000 | 13 | 0209 | Non |
| Carling | 57123 | 000 | 13 | 0214 | Non |
| Carling | 57123 | 000 | 13 | 0217 | Non |
| Carling | 57123 | 000 | 13 | 0373 | Non |

| Commune | Code Insee | Préfixe | Section | Numéro | Parcelle entière |
|---|---|---|---|---|---|
| Carling | 57123 | 000 | 13 | 0379 | Non |
| Carling | 57123 | 000 | 13 | 0380 | Non |
| Carling | 57123 | 000 | 13 | 0383 | Non |
| Carling | 57123 | 000 | 13 | 0396 | Non |
| Carling | 57123 | 000 | 13 | 0472 | Non |
| Carling | 57123 | 000 | 13 | 0474 | Non |
| Carling | 57123 | 000 | 13 | 0478 | Non |
| Carling | 57123 | 000 | 13 | 0482 | Non |
| Carling | 57123 | 000 | 13 | 0484 | Non |
| Carling | 57123 | 000 | 13 | 0486 | Oui |
| Carling | 57123 | 000 | 13 | 0488 | Oui |
| Carling | 57123 | 000 | 13 | 0490 | Oui |
| Carling | 57123 | 000 | 13 | 0492 | Oui |
| Carling | 57123 | 000 | 13 | 0494 | Oui |
| Carling | 57123 | 000 | 13 | 0496 | Oui |
| Carling | 57123 | 000 | 13 | 0499 | Oui |
| Carling | 57123 | 000 | 13 | 0502 | Non |
| Carling | 57123 | 000 | 13 | 0505 | Non |
| Carling | 57123 | 000 | 13 | 0508 | Non |
| Carling | 57123 | 000 | 13 | 0511 | Non |
| Carling | 57123 | 000 | 13 | 0514 | Non |
| Carling | 57123 | 000 | 13 | 0517 | Non |
| Carling | 57123 | 000 | 13 | 0520 | Non |
| Carling | 57123 | 000 | 13 | 0523 | Non |
| Carling | 57123 | 000 | 13 | 0529 | Non |
| Carling | 57123 | 000 | 13 | 0532 | Non |
| Carling | 57123 | 000 | 13 | 0535 | Non |
| Carling | 57123 | 000 | 13 | 0538 | Non |
| Carling | 57123 | 000 | 13 | 0567 | Non |
| Carling | 57123 | 000 | 13 | 0569 | Oui |
| Carling | 57123 | 000 | 13 | 0571 | Oui |
| Carling | 57123 | 000 | 13 | 0573 | Non |
| Carling | 57123 | 000 | 13 | 0581 | Non |
| Carling | 57123 | 000 | 13 | 0583 | Non |
| Carling | 57123 | 000 | 13 | 0585 | Non |
| Carling | 57123 | 000 | 13 | 0587 | Non |
| Carling | 57123 | 000 | 13 | 0589 | Non |
| Carling | 57123 | 000 | 13 | 0639 | Non |
| Carling | 57123 | 000 | 13 | 0640 | Non |
| Carling | 57123 | 000 | 13 | 0641 | Oui |
| Carling | 57123 | 000 | 13 | 0642 | Non |
| Carling | 57123 | 000 | 13 | 0650 | Non |
| Carling | 57123 | 000 | 13 | 0667 | Non |
| Carling | 57123 | 000 | 13 | 0674 | Non |
| Carling | 57123 | 000 | 13 | 0675 | Non |
| Carling | 57123 | 000 | 17 | 0199 | Non |
| Cattenom | 57124 | 000 | 37 | 0038 | Non |
| Cattenom | 57124 | 000 | 37 | 0039 | Non |
| Cattenom | 57124 | 000 | 37 | 0040 | Non |
| Cattenom | 57124 | 000 | 37 | 0041 | Non |
| Cattenom | 57124 | 000 | 37 | 0042 | Non |
| Cattenom | 57124 | 000 | 37 | 0175 | Non |
| Cattenom | 57124 | 000 | 37 | 0184 | Non |
| Cattenom | 57124 | 000 | 37 | 0186 | Oui |
| Cattenom | 57124 | 000 | 37 | 0188 | Non |
| Cattenom | 57124 | 000 | 37 | 0190 | Non |
| Cattenom | 57124 | 000 | 37 | 0235 | Non |
| Cattenom | 57124 | 000 | 37 | 0236 | Non |
| Cattenom | 57124 | 000 | 37 | 0237 | Non |
| Cattenom | 57124 | 000 | 37 | 0238 | Non |
| Cattenom | 57124 | 000 | 37 | 0269 | Non |
| Dieuze | 57177 | 000 | 01 | 0126 | Non |
| Dieuze | 57177 | 000 | 08 | 0007 | Oui |
| Dieuze | 57177 | 000 | 08 | 0013 | Non |

| Commune | Code Insee | Préfixe | Section | Numéro | Parcelle entière |
|---|---|---|---|---|---|
| Dieuze | 57177 | 000 | 08 | 0073 | Non |
| Dieuze | 57177 | 000 | 08 | 0084 | Non |
| Dieuze | 57177 | 000 | 08 | 0106 | Non |
| Dieuze | 57177 | 000 | 08 | 0120 | Non |
| Dieuze | 57177 | 000 | 08 | 0121 | Non |
| Dieuze | 57177 | 000 | 08 | 0122 | Non |
| Dieuze | 57177 | 000 | 08 | 0123 | Non |
| Dieuze | 57177 | 000 | 08 | 0152 | Non |
| Dieuze | 57177 | 000 | 08 | 0155 | Non |
| Farebersviller | 57207 | 000 | 07 | 0379 | Non |
| Farebersviller | 57207 | 000 | 07 | 0421 | Non |
| Farebersviller | 57207 | 000 | 07 | 0648 | Non |
| Farebersviller | 57207 | 000 | 07 | 0652 | Non |
| Farebersviller | 57207 | 000 | 07 | 0653 | Non |
| Farebersviller | 57207 | 000 | 07 | 0652 | Non |
| Farebersviller | 57207 | 000 | 07 | 0667 | Non |
| Basse-Ham | 57287 | 000 | 23 | 0391 | Non |
| Basse-Ham | 57287 | 000 | 23 | 0485 | Non |
| Harprich | 57297 | 000 | 02 | 0061 | Non |
| Hilbesheim | 57324 | 000 | 28 | 0020 | Non |
| L'Hopital | 57336 | 000 | 23 | 0102 | Non |
| L'Hopital | 57336 | 000 | 23 | 0103 | Non |
| L'Hopital | 57336 | 000 | 23 | 0104 | Non |
| L'Hopital | 57336 | 000 | 23 | 0105 | Non |
| L'Hopital | 57336 | 000 | 23 | 0106 | Non |
| L'Hopital | 57336 | 000 | 23 | 0107 | Non |
| L'Hopital | 57336 | 000 | 23 | 0108 | Non |
| L'Hopital | 57336 | 000 | 23 | 0109 | Non |
| L'Hopital | 57336 | 000 | 23 | 0110 | Non |
| L'Hopital | 57336 | 000 | 23 | 0111 | Non |
| L'Hopital | 57336 | 000 | 23 | 0112 | Non |
| L'Hopital | 57336 | 000 | 23 | 0113 | Non |
| L'Hopital | 57336 | 000 | 23 | 0114 | Non |
| L'Hopital | 57336 | 000 | 23 | 0115 | Non |
| L'Hopital | 57336 | 000 | 23 | 0116 | Non |
| L'Hopital | 57336 | 000 | 23 | 0157 | Non |
| L'Hopital | 57336 | 000 | 23 | 0159 | Non |
| L'Hopital | 57336 | 000 | 23 | 0172 | Non |
| L'Hopital | 57336 | 000 | 23 | 0173 | Non |
| L'Hopital | 57336 | 000 | 23 | 0174 | Non |
| L'Hopital | 57336 | 000 | 23 | 0219 | Non |
| L'Hopital | 57336 | 000 | 23 | 0220 | Non |
| L'Hopital | 57336 | 000 | 25 | 0002 | Non |
| L'Hopital | 57336 | 000 | 25 | 0003 | Non |
| L'Hopital | 57336 | 000 | 25 | 0008 | Oui |
| L'Hopital | 57336 | 000 | 25 | 0009 | Oui |
| L'Hopital | 57336 | 000 | 25 | 0010 | Non |
| L'Hopital | 57336 | 000 | 25 | 0115 | Non |
| L'Hopital | 57336 | 000 | 25 | 0120 | Non |
| L'Hopital | 57336 | 000 | 25 | 0125 | Non |
| L'Hopital | 57336 | 000 | 25 | 0190 | Non |
| L'Hopital | 57336 | 000 | 25 | 0191 | Non |
| L'Hopital | 57336 | 000 | 25 | 0192 | Non |
| L'Hopital | 57336 | 000 | 25 | 0198 | Non |
| L'Hopital | 57336 | 000 | 25 | 0256 | Non |
| L'Hopital | 57336 | 000 | 25 | 0257 | Non |
| L'Hopital | 57336 | 000 | 25 | 0355 | Non |
| L'Hopital | 57336 | 000 | 25 | 0356 | Non |
| L'Hopital | 57336 | 000 | 25 | 0357 | Non |
| L'Hopital | 57336 | 000 | 25 | 0358 | Non |
| Kerbach | 57360 | 000 | 19 | 0014 | Non |
| Kerbach | 57360 | 000 | 19 | 0015 | Non |
| Kerbach | 57360 | 000 | 19 | 0016 | Non |
| Kerbach | 57360 | 000 | 19 | 0017 | Non |

| Commune | Code Insee | Préfixe | Section | Numéro | Parcelle entière |
|---|---|---|---|---|---|
| Kerbach | 57360 | 000 | 19 | 0018 | Non |
| Kerbach | 57360 | 000 | 19 | 0019 | Non |
| Kerbach | 57360 | 000 | 19 | 0020 | Non |
| Kerbach | 57360 | 000 | 19 | 0021 | Non |
| Kerbach | 57360 | 000 | 19 | 0179 | Non |
| Kerbach | 57360 | 000 | 19 | 0439 | Non |
| Kerbach | 57360 | 000 | 19 | 0443 | Non |
| Kerbach | 57360 | 000 | 20 | 0152 | Non |
| Kerbach | 57360 | 000 | 20 | 0153 | Non |
| Kerbach | 57360 | 000 | 20 | 0155 | Non |
| Kerbach | 57360 | 000 | 20 | 0156 | Non |
| Kerbach | 57360 | 000 | 20 | 0157 | Non |
| Kerbach | 57360 | 000 | 20 | 0158 | Non |
| Kerbach | 57360 | 000 | 20 | 0159 | Non |
| Kerbach | 57360 | 000 | 20 | 0164 | Non |
| Kerbach | 57360 | 000 | 20 | 0165 | Non |
| Kerbach | 57360 | 000 | 20 | 0166 | Non |
| Kerbach | 57360 | 000 | 20 | 0167 | Non |
| Kerbach | 57360 | 000 | 20 | 0170 | Oui |
| Kerbach | 57360 | 000 | 20 | 0171 | Non |
| Kerbach | 57360 | 000 | 20 | 0172 | Non |
| Kerbach | 57360 | 000 | 20 | 0173 | Non |
| Kerbach | 57360 | 000 | 20 | 0174 | Non |
| Kerbach | 57360 | 000 | 20 | 0176 | Non |
| Kerbach | 57360 | 000 | 20 | 0177 | Non |
| Kerbach | 57360 | 000 | 20 | 0179 | Non |
| Kerbach | 57360 | 000 | 20 | 0180 | Non |
| Kerbach | 57360 | 000 | 20 | 0182 | Non |
| Kerbach | 57360 | 000 | 20 | 0183 | Non |
| Kerbach | 57360 | 000 | 20 | 0186 | Oui |
| Kerbach | 57360 | 000 | 20 | 0187 | Oui |
| Kerbach | 57360 | 000 | 20 | 0295 | Non |
| Kerbach | 57360 | 000 | 20 | 0439 | Non |
| Laudrefang | 57386 | 000 | 0D | 0036 | Non |
| Laudrefang | 57386 | 000 | 0D | 0037 | Non |
| Laudrefang | 57386 | 000 | 0D | 0144 | Non |
| Laudrefang | 57386 | 000 | 0D | 0160 | Non |
| Laudrefang | 57386 | 000 | 0D | 0161 | Non |
| Laudrefang | 57386 | 000 | 0D | 0178 | Non |
| Laudrefang | 57386 | 000 | 0D | 0235 | Non |
| Laudrefang | 57386 | 000 | 0D | 0236 | Non |
| Laudrefang | 57386 | 000 | 0D | 0237 | Non |
| Laudrefang | 57386 | 000 | 0D | 0241 | Non |
| Laudrefang | 57386 | 000 | 0D | 0275 | Non |
| Laudrefang | 57386 | 000 | 0D | 0276 | Non |
| Laudrefang | 57386 | 000 | 0D | 0277 | Non |
| Laudrefang | 57386 | 000 | 0D | 0278 | Non |
| Laudrefang | 57386 | 000 | 0D | 0279 | Non |
| Marange-Silvange | 57443 | 000 | 0A | 1052 | Non |
| Marange-Silvange | 57443 | 000 | 0A | 1316 | Non |
| Marange-Silvange | 57443 | 000 | 0A | 2316 | Non |
| Marange-Silvange | 57443 | 000 | 0A | 2550 | Non |
| Marange-Silvange | 57443 | 000 | 0A | 2552 | Oui |
| Marange-Silvange | 57443 | 000 | 0A | 2554 | Oui |
| Marange-Silvange | 57443 | 000 | 0A | 2556 | Oui |
| Marange-Silvange | 57443 | 000 | 0A | 2558 | Oui |
| Marange-Silvange | 57443 | 000 | 0A | 2559 | Non |
| Marange-Silvange | 57443 | 000 | 0A | 2560 | Non |
| Marange-Silvange | 57443 | 000 | 0A | 2721 | Non |
| Marange-Silvange | 57443 | 000 | 0A | 2905 | Non |
| Marieulles | 57445 | 000 | 04 | 0033 | Non |
| Marieulles | 57445 | 000 | 04 | 0035 | Non |
| Marieulles | 57445 | 000 | 04 | 0036 | Non |
| Marly | 57447 | 000 | 49 | 1760 | Non |

| Commune | Code Insee | Préfixe | Section | Numéro | Parcelle entière |
|---|---|---|---|---|---|
| Marly | 57447 | 000 | 49 | 1772 | Non |
| Marly | 57447 | 000 | 49 | 1773 | Non |
| Marly | 57447 | 000 | 49 | 1774 | Non |
| Marly | 57447 | 000 | 49 | 1775 | Non |
| Marly | 57447 | 000 | 49 | 1776 | Non |
| Marly | 57447 | 000 | 49 | 1816 | Non |
| Marly | 57447 | 000 | 49 | 1867 | Non |
| Marly | 57447 | 000 | 49 | 1869 | Non |
| Marly | 57447 | 000 | 49 | 2218 | Non |
| Marly | 57447 | 000 | 49 | 2241 | Non |
| Marly | 57447 | 000 | 49 | 2242 | Non |
| Marly | 57447 | 000 | 49 | 2249 | Non |
| Marly | 57447 | 000 | 49 | 2257 | Non |
| Marly | 57447 | 000 | 49 | 2258 | Non |
| Marly | 57447 | 000 | 49 | 2401 | Non |
| Metz | 57463 | 000 | CR | 0082 | Non |
| Metz | 57463 | 000 | HT | 0012 | Non |
| Montbronn | 57477 | 000 | 0L | 0227 | Non |
| Montbronn | 57477 | 000 | 0L | 0452 | Non |
| Montbronn | 57477 | 000 | 0L | 0453 | Non |
| Montbronn | 57477 | 000 | 0L | 0457 | Non |
| Montbronn | 57477 | 000 | 0L | 0458 | Non |
| Montbronn | 57477 | 000 | 0L | 0459 | Non |
| Montbronn | 57477 | 000 | 0L | 0460 | Non |
| Montbronn | 57477 | 000 | 0L | 0473 | Non |
| Montbronn | 57477 | 000 | 0L | 0474 | Non |
| Montbronn | 57477 | 000 | 0L | 0475 | Non |
| Montbronn | 57477 | 000 | 0L | 0476 | Non |
| Montbronn | 57477 | 000 | 0L | 0477 | Non |
| Montbronn | 57477 | 000 | 0L | 0478 | Non |
| Montbronn | 57477 | 000 | 0L | 0479 | Non |
| Montbronn | 57477 | 000 | 0L | 0480 | Non |
| Montbronn | 57477 | 000 | 0L | 0481 | Non |
| Montbronn | 57477 | 000 | 0L | 0485 | Non |
| Montbronn | 57477 | 000 | 0L | 0486 | Non |
| Montbronn | 57477 | 000 | 0L | 0487 | Non |
| Montbronn | 57477 | 000 | 0L | 0488 | Non |
| Montbronn | 57477 | 000 | 0L | 0489 | Non |
| Montbronn | 57477 | 000 | 0L | 0490 | Non |
| Montbronn | 57477 | 000 | 0L | 0491 | Non |
| Montbronn | 57477 | 000 | 0L | 0493 | Non |
| Montbronn | 57477 | 000 | 0L | 0495 | Non |
| Montbronn | 57477 | 000 | 0L | 0496 | Non |
| Montbronn | 57477 | 000 | 0L | 0497 | Non |
| Montbronn | 57477 | 000 | 0L | 0498 | Non |
| Montbronn | 57477 | 000 | 0L | 0499 | Non |
| Montbronn | 57477 | 000 | 0L | 0500 | Non |
| Montbronn | 57477 | 000 | 0L | 0501 | Non |
| Montbronn | 57477 | 000 | 0L | 0502 | Non |
| Montbronn | 57477 | 000 | 0L | 0503 | Oui |
| Montbronn | 57477 | 000 | 0L | 0504 | Oui |
| Montbronn | 57477 | 000 | 0L | 0505 | Non |
| Montbronn | 57477 | 000 | 0L | 0506 | Non |
| Montbronn | 57477 | 000 | 0L | 0507 | Oui |
| Montbronn | 57477 | 000 | 0L | 0508 | Non |
| Montbronn | 57477 | 000 | 0L | 0509 | Non |
| Montbronn | 57477 | 000 | 0L | 0512 | Non |
| Montbronn | 57477 | 000 | 0L | 0513 | Non |
| Montbronn | 57477 | 000 | 0L | 0515 | Non |
| Moulins-lès-Metz | 57487 | 000 | 10 | 0022 | Non |
| Moulins-lès-Metz | 57487 | 000 | 10 | 0024 | Non |
| Moulins-lès-Metz | 57487 | 000 | 10 | 0035 | Non |
| Moulins-lès-Metz | 57487 | 000 | 10 | 0046 | Non |
| Reyersviller | 57577 | 000 | 0A | 1295 | Non |

| Commune | Code Insee | Préfixe | Section | Numéro | Parcelle entière |
|---|---|---|---|---|---|
| Reyersviller | 57577 | 000 | 0A | 1297 | Non |
| Reyersviller | 57577 | 000 | 0A | 1298 | Non |
| Reyersviller | 57577 | 000 | 0A | 1299 | Non |
| Reyersviller | 57577 | 000 | 0A | 1302 | Non |
| Reyersviller | 57577 | 000 | 0A | 1304 | Non |
| Reyersviller | 57577 | 000 | 0A | 1305 | Non |
| Reyersviller | 57577 | 000 | 0A | 1314 | Non |
| Reyersviller | 57577 | 000 | 0A | 1316 | Non |
| Reyersviller | 57577 | 000 | 0A | 1317 | Non |
| Reyersviller | 57577 | 000 | 0A | 1318 | Non |
| Reyersviller | 57577 | 000 | 0A | 1319 | Non |
| Reyersviller | 57577 | 000 | 0A | 1328 | Non |
| Reyersviller | 57577 | 000 | 0A | 1986 | Non |
| Reyersviller | 57577 | 000 | 0A | 1987 | Non |
| Reyersviller | 57577 | 000 | 0A | 2014 | Non |
| Richemont | 57582 | 000 | 31 | 0094 | Non |
| Rolbing | 57590 | 000 | 02 | 0017 | Non |
| Rolbing | 57590 | 000 | 02 | 0018 | Non |
| Rolbing | 57590 | 000 | 02 | 0019 | Non |
| Rolbing | 57590 | 000 | 02 | 0021 | Non |
| Rolbing | 57590 | 000 | 02 | 0022 | Non |
| Rolbing | 57590 | 000 | 02 | 0023 | Non |
| Rolbing | 57590 | 000 | 02 | 0027 | Oui |
| Rolbing | 57590 | 000 | 02 | 0028 | Oui |
| Rolbing | 57590 | 000 | 02 | 0029 | Non |
| Rolbing | 57590 | 000 | 02 | 0030 | Non |
| Rolbing | 57590 | 000 | 02 | 0031 | Non |
| Rolbing | 57590 | 000 | 02 | 0038 | Non |
| Rolbing | 57590 | 000 | 02 | 0053 | Non |
| Rolbing | 57590 | 000 | 02 | 0054 | Non |
| Rolbing | 57590 | 000 | 02 | 0055 | Non |
| Rolbing | 57590 | 000 | 02 | 0056 | Non |
| Rolbing | 57590 | 000 | 02 | 0170 | Non |
| Rolbing | 57590 | 000 | 02 | 0171 | Non |
| Rolbing | 57590 | 000 | 02 | 0172 | Non |
| Rolbing | 57590 | 000 | 02 | 0173 | Oui |
| Rolbing | 57590 | 000 | 02 | 0174 | Non |
| Rolbing | 57590 | 000 | 02 | 0175 | Non |
| Rouhling | 57598 | 000 | 08 | 0294 | Non |
| Rouhling | 57598 | 000 | 08 | 0296 | Non |
| Rouhling | 57598 | 000 | 08 | 0311 | Non |
| Sainte-Marie-aux-Chênes | 57620 | 000 | 34 | 0369 | Non |
| Sainte-Marie-aux-Chênes | 57620 | 000 | 34 | 0376 | Non |
| Sainte-Marie-aux-Chênes | 57620 | 000 | 34 | 0381 | Non |
| Sainte-Marie-aux-Chênes | 57620 | 000 | 34 | 0382 | Non |
| Sarralbe | 57628 | 000 | 29 | 0260 | Non |
| Sarralbe | 57628 | 000 | 29 | 0297 | Non |
| Sarralbe | 57628 | 000 | 29 | 0389 | Non |
| Sarralbe | 57628 | 000 | 29 | 0466 | Oui |
| Sarralbe | 57628 | 000 | 29 | 0467 | Oui |
| Sarralbe | 57628 | 000 | 29 | 0475 | Non |
| Sarralbe | 57628 | 000 | 41 | 0021 | Non |
| Sarralbe | 57628 | 000 | 41 | 0024 | Non |
| Sarralbe | 57628 | 000 | 41 | 0054 | Non |
| Sarralbe | 57628 | 000 | 41 | 0055 | Oui |
| Sarralbe | 57628 | 000 | 41 | 0056 | Non |
| Sarralbe | 57628 | 000 | 41 | 0057 | Non |
| Sarralbe | 57628 | 000 | 41 | 0058 | Oui |
| Sarralbe | 57628 | 000 | 41 | 0059 | Non |
| Sarralstroff | 57629 | 000 | 19 | 0083 | Non |
| Sarreguemines | 57631 | 000 | 17 | 0063 | Non |
| Sarreguemines | 57631 | 000 | 17 | 0073 | Non |
| Sarreguemines | 57631 | 000 | 17 | 0090 | Non |
| Sarreguemines | 57631 | 000 | 17 | 0353 | Non |

| Commune | Code Insee | Préfixe | Section | Numéro | Parcelle entière |
|---|---|---|---|---|---|
| Sarreguemines | 57631 | 000 | 60 | 0371 | Non |
| Sarreguemines | 57631 | 000 | 60 | 0372 | Non |
| Sarreguemines | 57631 | 000 | 70 | 0187 | Non |
| Sarreguemines | 57631 | 000 | 70 | 0188 | Non |
| Sarreguemines | 57631 | 000 | 70 | 0192 | Non |
| Sarreguemines | 57631 | 000 | 70 | 0193 | Non |
| Sarreguemines | 57631 | 000 | 70 | 0194 | Non |
| Sarreguemines | 57631 | 000 | 70 | 0195 | Non |
| Sarreguemines | 57631 | 000 | 70 | 0196 | Non |
| Sarreguemines | 57631 | 000 | 70 | 0197 | Non |
| Sarreguemines | 57631 | 000 | 70 | 0198 | Non |
| Sarreguemines | 57631 | 000 | 70 | 0199 | Non |
| Sarreguemines | 57631 | 000 | 70 | 0218 | Non |
| Sarreguemines | 57631 | 000 | 70 | 0219 | Non |
| Sarreguemines | 57631 | 000 | 70 | 0397 | Non |
| Sarreguemines | 57631 | 000 | 70 | 0399 | Non |
| Sarreguemines | 57631 | 000 | 70 | 0400 | Non |
| Sarreguemines | 57631 | 000 | 70 | 0401 | Non |
| Sarreguemines | 57631 | 000 | 70 | 0402 | Non |
| Sarreguemines | 57631 | 000 | 70 | 0404 | Non |
| Sarreguemines | 57631 | 000 | 70 | 0408 | Non |
| Sarreguemines | 57631 | 000 | 73 | 0338 | Non |
| Sarreguemines | 57631 | 000 | 73 | 0387 | Non |
| Sarreguemines | 57631 | 000 | 73 | 0530 | Non |
| Sarreguemines | 57631 | 000 | 73 | 0532 | Non |
| Sarreguemines | 57631 | 000 | 73 | 0553 | Non |
| Sarreguemines | 57631 | 000 | 73 | 0555 | Non |
| Sarreguemines | 57631 | 000 | 73 | 0559 | Non |
| Seingbouse | 57644 | 000 | 17 | 0065 | Non |
| Seingbouse | 57644 | 000 | 17 | 0070 | Non |
| Seingbouse | 57644 | 000 | 17 | 0371 | Non |
| Seingbouse | 57644 | 000 | 17 | 0392 | Oui |
| Seingbouse | 57644 | 000 | 17 | 0394 | Oui |
| Seingbouse | 57644 | 000 | 17 | 0396 | Oui |
| Seingbouse | 57644 | 000 | 17 | 0398 | Oui |
| Seingbouse | 57644 | 000 | 17 | 0400 | Oui |
| Seingbouse | 57644 | 000 | 17 | 0479 | Non |
| Seingbouse | 57644 | 000 | 17 | 0491 | Non |
| Seingbouse | 57644 | 000 | 17 | 0493 | Non |
| Villing | 57720 | 000 | 01 | 0105 | Non |
| Villing | 57720 | 000 | 01 | 0107 | Oui |
| Villing | 57720 | 000 | 01 | 0108 | Non |
| Villing | 57720 | 000 | 01 | 0109 | Non |
| Villing | 57720 | 000 | 01 | 0110 | Oui |
| Villing | 57720 | 000 | 01 | 0111 | Non |
| Villing | 57720 | 000 | 01 | 0112 | Oui |
| Villing | 57720 | 000 | 01 | 0113 | Non |
| Villing | 57720 | 000 | 01 | 0114 | Non |
| Villing | 57720 | 000 | 01 | 0115 | Non |
| Villing | 57720 | 000 | 01 | 0116 | Non |
| Villing | 57720 | 000 | 01 | 0117 | Non |
| Villing | 57720 | 000 | 01 | 0118 | Non |
| Villing | 57720 | 000 | 01 | 0121 | Non |
| Villing | 57720 | 000 | 01 | 0122 | Non |
| Villing | 57720 | 000 | 01 | 0123 | Non |
| Villing | 57720 | 000 | 01 | 0125 | Non |
| Villing | 57720 | 000 | 01 | 0126 | Non |
| Villing | 57720 | 000 | 01 | 0127 | Non |
| Villing | 57720 | 000 | 01 | 0128 | Non |
| Villing | 57720 | 000 | 01 | 0129 | Non |
| Villing | 57720 | 000 | 01 | 0130 | Non |
| Villing | 57720 | 000 | 01 | 0131 | Non |
| Villing | 57720 | 000 | 01 | 0132 | Non |
| Villing | 57720 | 000 | 01 | 0133 | Non |

| Commune | Code Insee | Préfixe | Section | Numéro | Parcelle entière |
|---|---|---|---|---|---|
| Villing | 57720 | 000 | 01 | 0135 | Non |
| Villing | 57720 | 000 | 01 | 0136 | Non |
| Villing | 57720 | 000 | 01 | 0137 | Non |
| Villing | 57720 | 000 | 01 | 0138 | Non |
| Villing | 57720 | 000 | 01 | 0139 | Non |
| Villing | 57720 | 000 | 01 | 0140 | Oui |
| Villing | 57720 | 000 | 01 | 0141 | Oui |
| Villing | 57720 | 000 | 01 | 0142 | Oui |
| Villing | 57720 | 000 | 01 | 0143 | Oui |
| Villing | 57720 | 000 | 01 | 0144 | Non |
| Villing | 57720 | 000 | 01 | 0145 | Non |
| Villing | 57720 | 000 | 01 | 0155 | Non |
| Villing | 57720 | 000 | 01 | 0206 | Non |
| Villing | 57720 | 000 | 01 | 0207 | Non |
| Villing | 57720 | 000 | 01 | 0208 | Non |
| Villing | 57720 | 000 | 01 | 0209 | Non |
| Villing | 57720 | 000 | 01 | 0210 | Non |
| Villing | 57720 | 000 | 01 | 0211 | Non |
| Villing | 57720 | 000 | 01 | 0222 | Non |
| Villing | 57720 | 000 | 01 | 0223 | Non |
| Villing | 57720 | 000 | 01 | 0224 | Non |
| Villing | 57720 | 000 | 01 | 0225 | Non |
| Villing | 57720 | 000 | 01 | 0226 | Non |
| Villing | 57720 | 000 | 01 | 0227 | Non |
| Villing | 57720 | 000 | 01 | 0228 | Non |
| Villing | 57720 | 000 | 01 | 0229 | Non |
| Villing | 57720 | 000 | 01 | 0230 | Non |
| Villing | 57720 | 000 | 01 | 0231 | Non |
| Villing | 57720 | 000 | 01 | 0232 | Non |
| Villing | 57720 | 000 | 01 | 0233 | Non |
| Villing | 57720 | 000 | 01 | 0234 | Non |
| Villing | 57720 | 000 | 01 | 0235 | Non |
| Villing | 57720 | 000 | 01 | 0238 | Non |
| Villing | 57720 | 000 | 01 | 0239 | Non |
| Villing | 57720 | 000 | 01 | 0240 | Non |
| Villing | 57720 | 000 | 01 | 0241 | Non |
| Villing | 57720 | 000 | 01 | 0342 | Non |
| Villing | 57720 | 000 | 01 | 0343 | Non |
| Villing | 57720 | 000 | 01 | 0344 | Non |
| Villing | 57720 | 000 | 01 | 0345 | Non |
| Villing | 57720 | 000 | 01 | 0346 | Non |
| Villing | 57720 | 000 | 01 | 0347 | Non |
| Villing | 57720 | 000 | 01 | 0348 | Oui |
| Villing | 57720 | 000 | 01 | 0349 | Non |
| Villing | 57720 | 000 | 01 | 0357 | Non |
| Villing | 57720 | 000 | 01 | 0359 | Non |
| Villing | 57720 | 000 | 01 | 0466 | Non |
| Villing | 57720 | 000 | 01 | 0490 | Non |
| Villing | 57720 | 000 | 01 | 0493 | Non |
| Villing | 57720 | 000 | 01 | 0494 | Non |
| Villing | 57720 | 000 | 01 | 0556 | Non |

https://moselle.chambre-agriculture.fr
Chambre d'agriculture de la Moselle
64 avenue André Malraux CS 80015
57045 METZ Cedex 01